

VYVEŠIT 2C

MĚSTSKÝ ÚŘAD BÍLOVEC

odbor výstavby, 17. listopadu 411, 743 01 Bílovec

Č.j.: V/1347-09/562-2009/Nov

V Bílovci dne: 13. března 2009

Vyřizuje: Ivana Nováková, e-mail.: ivana.novakova@bilovec.cz

Tel.: 556 312 115

ÚZEMNÍ ROZHODNUTÍ

VEŘEJNOU VYHLÁŠKOU

Dne 13.1.2009 podali Petr Holinka, 27.01.1968, Butovická č.p.781, Butovice, 742 13 Studénka 3, Pavla Holinková, 03.10.1969, Butovická č.p.781, Butovice, 742 13 Studénka 3, u MěÚ Bílovec, odboru výstavby, žádost o vydání územního rozhodnutí o umístění stavby: **novostavba přízemního rodinného domu o 1 BJ, se samostatným krytým parkovacím stáním, plynovým odběrným zařízením, dešťovou a splaškovou kanalizací, s domovní přípojkou vody a elektro včetně zpevněných ploch** na pozemku: **parc.č. 1247/36 v kat. území Velké Albrechtice.**

Městský úřad Bílovec, odbor výstavby, jako stavební úřad věcně příslušný dle ust. § 13 odst.1, písm.g) zákona č.183/2006 Sb., o územním plánování a stavebním řádu (stavební zákon), ve znění pozdějších změn a doplňků (dále jen "stavební zákon"), a jako místně příslušný stavební úřad dle ust. § 11 zákona č.500/2004 Sb., správní řád, ve znění pozdějších předpisů (dále jen "správní řád"), posoudil návrh podle § 76 a dále podle § 79 stavebního zákona a na základě tohoto posouzení a provedeného místního šetření vydává podle § 92 odst.1 stavebního zákona a § 9 vyhlášky č.503/2006 Sb., o podrobnější úpravě územního řízení, veřejnoprávní smlouvy a územního opatření, v platném znění

rozhodnutí o umístění stavby

novostavba přízemního rodinného domu o 1 BJ, se samostatným krytým parkovacím stáním, plynovým odběrným zařízením, dešťovou a splaškovou kanalizací, s domovní přípojkou vody a elektro včetně zpevněných ploch na pozemku: **parc.č. 1247/36 v kat. území Velké Albrechtice.**

Účastníci řízení, na něž se vztahuje rozhodnutí správního orgánu dle § 27 odst.1, písm.a) správního řádu:

- Petr Holinka, nar.27.01.1968, Butovická č.p.781, Butovice, 742 13 Studénka 3
- Pavla Holinková, nar.03.10.1969, Butovická č.p.781, Butovice, 742 13 Studénka 3

Stavba obsahuje:

- Novostavbu nepodsklepeného přízemního rodinného domu bungalového typu o 1 byt.jednotce s neobytným podkrovím. Střecha rodinného domu bude valbová o sklonu 30°. Výška hřebene střechy rod.domu bude 6,05 m od úrovně podlahy rod.domu.
- Samostatné kryté parkovací stání pro 1-2 os.automobily, které je navrženo z dřevěných hranolů s částečným zavětrováním. Střecha krytého stání bude valbová o sklonu 25°. Výška hřebene střechy krytého stání bude 4,25 m od úrovně podlahy stání.
- plynové odběrné zařízení (od HUP do RD)
- dešťovou a splaškovou kanalizaci (od hranice pozemku do RD)
- domovní přípojka vody a elektro (od hranice pozemku do RD)
- zpevněné plochy (přístupová a příjezdová komunikace k RD a krytému stání, terasa)

Pro umístění a projektovou přípravu stavby se stanoví tyto podmínky:

1. Stavba bude umístěna na pozemku parc.č.1247/36 v kat.území Velké Albrechtice, jak je zakresleno v situačním výkresu, který je přílohou č.1 tohoto rozhodnutí.
2. Pro uskutečnění umísťované stavby se jako stavební pozemek vymezuje část pozemku parc.č.1247/36 o výměře cca 640m² v kat. území Velké Albrechtice.
3. Umístěním stavby je nutné respektovat stávající inženýrské sítě vč.jejich ochranných pásem.
4. Navrženou stavbou nesmí dojít ke zhoršení odtokových poměrů v předmětné lokalitě.
5. Na pozemku rodinného domu bude vymezen prostor pro umístění nádoby na domovní odpad.
6. Pozemek rodinného domu parc.č.1247/36 bude přístupný sjezdem a nájezdem z pozemku parc.č.1247/60 v k.ú. Velké Albrechtice. Rozhodnutí o povolení sjezdu, k jehož vydání je příslušný silniční správní úřad Obecní úřad Velké Albrechtice, bude v souladu s ust. §10 zákona č.13/1997 Sb., o pozemních komunikacích, ve znění pozdějších předpisů, předloženo k ohlášení stavby sjezdu.
7. Nutno dodržet podmínky vyjádření **Severomoravských vodovodů a kanalizací a.s.** Ostrava ze dne 27.10.2008 pod zn.**9773/V012785/P/2008/OL**, které je přílohou č.2 tohoto rozhodnutí.
8. Nutno dodržet podmínky vyjádření **ČEZ Distribuce a.s.** ze dne 8.9.2008 pod zn. **4120358570**, které je přílohou č.3 tohoto rozhodnutí.
9. Při zpracování dokumentace ke stavebnímu řízení nutno dodržet podmínky vyjádření **RWE Distribuční služby s.r.o.** ze dne 3.9.2008 pod zn. **4496/08/152**, které je přílohou č.4 tohoto rozhodnutí.
10. Nutno respektovat podmínky koordinovaného stanoviska vydaného **MěÚ Bílovec, odborem životního prostředí a územního plánování** dne 6.10.2008 pod zn.**ŽP/39173-08/17-2008/Bzo**, a to zejména:

Ochrana zemědělského půdního fondu

V průběhu přípravy stavby a při její realizaci investor stavby zajistí uskutečnění těchto opatření:

- *Před zahájením stavby je nutno provést skryvku kulturních vrstev. O činnostech souvisejících se skryvkou, přemístěním, rozprostřením či jiným využitím, uložením, ochranou a ošetřováním skrývaných kulturních vrstev půdy se vede protokol, v němž se uvádějí všechny skutečnosti, rozhodné pro posouzení správnosti, úplnosti a účelnosti využívání těchto zemin.*
- *Budou učiněna taková opatření, aby nedocházelo k poškozování ZPF a jeho vegetačního krytu únikem pevných, kapalných či plyných látek*
- *po dokončení stavby zajistit její zaměření a uvedení do souladu s katastrem nemovitostí u Katastrálního úřadu v Novém Jičíně*

11. Při realizaci stavby přípojek a zpevněných ploch bude postupováno podle platné legislativy v odpadovém hospodářství (zákon č.185/2001 Sb., o odpadech, ve znění pozdějších předpisů), tzn. odpady budou separovány, využívány nebo zneškodňovány tak, aby nedošlo k porušení výše uvedených předpisů.
12. Projektovou dokumentaci stavby rod.domu a krytého parkovacího stání předložit před zahájením stavebního řízení k vyjádření správcům inženýr.sítí, kteří se vyjádřili pouze v rámci územního řízení nebo si vyžádali jejich předložení.
13. Další stupeň projektové dokumentace pro stavbu rod.domu a krytého parkovacího stání bude vypracován v souladu s vyhláškou č.499/2006 Sb., o dokumentaci staveb a v souladu s požárně bezpečnostním řešením stavby.
14. Proj.dokumentace pro stavební řízení podle § 109 stavebního zákona v rozsahu vyhlášky č.499/2006 Sb. bude v části B Souhrnná technická zpráva bod č.7 obsahovat, podle § 6a zákona č.177/2006 Sb., kterým se mění zákon č.406/2000 Sb., o hospodaření energií, ve znění pozdějších předpisů, splnění požadavků na energetickou náročnost budov a stanovení celkové spotřeby stavby podle vyhlášky č.148/2007 Sb., o energetické náročnosti budov, na základě vypracovaného průkazu energetické náročnosti budovy zpracovaného osobou přezkoušenou ministerstvem PO z podrobností jeho vypracování.
15. Při projektování nutno respektovat stavební zákon č.183/2006 Sb. a prováděcí vyhlášky.
16. Investor si zajistí pro zpracování PD vytyčení podzemních vedení přímo v terénu a dodrží podmínky správců jednotlivých sítí.

Odůvodnění:

Dne 13.1.2009 podali manželé Petr Holinka, 27.01.1968, Butovická č.p.781, Butovice, 742 13 Studénka 3 a Pavla Holinková, 03.10.1969, Butovická č.p.781, Butovice, 742 13 Studénka 3, u odboru výstavby MěÚ Bílovec, žádost o vydání rozhodnutí o umístění výše uvedené stavby. Uvedeným dnem bylo zahájeno územní řízení.

Pro územní řízení byl dle §85 stavebního zákona stanoven tento okruh účastníků řízení a odůvodňuje se takto:

dle § 85 odst.1 stavebního zákona

- Petr Holinka, Butovická č.p.781, Butovice, 742 13 Studénka 3 - stavebník
- Pavla Holinková, Butovická č.p.781, Butovice, 742 13 Studénka 3 - stavebník
- Obec Velké Albrechtice, 742 91 Velké Albrechtice - vlastník dotčeného pozemku parc.č. 1247/36 a vlastník sousedních pozemků parc.č.1247/40, 1247/41, 1247/42, 1247/49, 1247/55 a 1247/60

dle § 85 odst.2 stavebního zákona

správci inž.sítí

- RWE Distribuční služby, s.r.o., Plynárenská č.p.499/1, 657 02 Brno
- SmVaK Ostrava a.s., 28. října č.p.169, 709 45 Ostrava 1
- Telefónica O2 Czech Republic, a.s., Za Brumlovkou č.p.266/2, 140 22 Praha 4
- ČEZ Distribuce, a.s., Teplická č.p.874/8, 405 02 Děčín 2

Práva jiných účastníků řízení nemohou být umístěním stavby dotčena.

Stavební úřad dospěl k závěru, že účastníky řízení, *na něž se vztahuje rozhodnutí správního orgánu* dle § 27 odst.1, písm.a) správního řádu, jsou stavebníci - Petr Holinka a Pavla Holinková, Butovická č.p.781, Butovice, 742 13 Studénka 3.

Stavební úřad opatřením ze dne 4.2.2009 oznámil zahájení územního řízení všem známým účastníkům řízení a dotčeným orgánům. K projednání žádosti současně nařídil veřejné ústní jednání spojené s místním šetřením na den 9.3.2009, o jehož výsledku byl sepsán protokol.

Stavební úřad v oznámení zahájení územního řízení účastníky řízení a dotčené orgány upozornil na tu skutečnost, že námitky a připomínky mohou uplatnit nejpozději při ústním jednání, jinak k nim nebude přihlédnuto (tzv.zásada koncentrace řízení).

Stavební úřad rovněž účastníkům řízení umožnil nahlížet do spisu a v souladu s ust. §36 odst.3 správního řádu umožnil před vydáním rozhodnutí vyjádřit se k podkladům pro rozhodnutí. Žádný z účastníků řízení této možnosti nevyužil.

Návrh na vydání územního rozhodnutí byl doložen těmito vyjádřeními, rozhodnutími, stanovisky:

- Obec Velké Albrechtice, 742 91 Velké Albrechtice (vyj.zn.330/8604/Magera z 19.12.2008)
- RWE Distribuční služby, s.r.o., Plynárenská č.p.499/1, 657 02 Brno (vyj.zn.4496/08/152 z 3.9.2008)
- SmVaK Ostrava a.s., 28. října č.p.169, 709 45 Ostrava 1 (vyj.zn.9773/V012785/P/2008/OL z 27.10.2008)
- Telefónica O2 Czech Republic, a.s., Za Brumlovkou č.p.266/2, 140 22 Praha 4 (vyj.zn.111872/08/MOV/000 z 17.9.2008)
- ČEZ Distribuce, a.s., Teplická č.p.874/8, 405 02 Děčín 2 (stanovisko zn.4120358570 z 8.9.2008)
- MěÚ Bílovec, odbor životního prostředí a územního plánování, 17.listopadu č.p.411/3, 743 01 Bílovec 1 (koordinované stanovisko zn.ŽP/39173-08/17-2008/Bzo z 6.10.2008)

Žadatelé (stavebníci) předmětný pozemek parc.č.1247/36 nevlastní, ale předložili jiné právo k umístění a provedení uvedené stavby.

Námítky ani připomínky účastníků územního řízení ani připomínky veřejnosti nebyly v řízení uplatněny, proto se o nich nerozhoduje.

Stanoviska dotčených orgánů byla zkoordinována a zahrnuta do podmínek tohoto rozhodnutí. Podmínky a požadavky správců inž.sítí byly zohledněny v podmínkách tohoto rozhodnutí. V případě nepřítomnosti zástupců jednotlivých dotčených orgánů při jednání, byla použita jejich původní stanoviska předložená k návrhu. Rovněž podmínky pro realizaci stavby plynového odběrného zařízení, dešťové a splaškové kanalizace, domovní přípojky vody a elektro včetně zpevněných ploch stavební úřad zahrnul do podmínek tohoto rozhodnutí, jelikož nevyžadují ohlášení ani stavební povolení a jsou povoleny tímto územním rozhodnutím.

Stavební úřad posoudil umístění stavby podle § 90 stavebního zákona a shledal, že její umístění odpovídá hlediskům péče o životní prostředí. Umístění vyhovuje obecným technickým požadavkům na výstavbu stanoveným vyhláškou č.137/1998 Sb., o obecných technických požadavcích na výstavbu, ve znění pozdějších předpisů i vyhlášce č.501/2006 Sb., o obecných požadavcích na využívání území.

Umístění stavby je v souladu s územním plánem obce Velké Albrechtice.

Stavební úřad po posouzení žádosti neshledal důvody, které by bránily umístění výše uvedené stavby a rozhodl způsobem uvedeným ve výroku.

Poučení:

Proti tomuto rozhodnutí se lze odvolat do 15 dnů ode dne jeho doručení, podáním učiněným u MěÚ Bílovec, odboru výstavby. O případném odvolání rozhoduje Krajskému úřadu Moravskoslezského kraje, odboru ÚP, stavebního řádu a kultury.

Podle ust. § 82 odst.1 správního řádu je nepřijatelné odvolání jen proti odůvodnění. Podle odst.2 téhož ustanovení musí mít odvolání náležitosti uvedené v jeho ust. § 37 odst.2 správního řádu a musí obsahovat údaje o tom, proti kterému rozhodnutí směřuje, v jakém rozsahu ho napadá a v čem je spatřován rozpor s právními předpisy nebo nesprávnost rozhodnutí nebo řízení, jež mu předcházelo.

Odvolání se podává s potřebným počtem stejnopisů tak, aby jeden stejnopis zůstal správnímu orgánu a aby každý účastník dostal jeden stejnopis. Nepodá-li odvolatel potřebný počet stejnopisů, vyhotoví je Městský úřad Bílovec, odbor výstavby, na jeho náklady.

Ostatní poučení:

Podle ustanovení § 72 odst.1 správního řádu se rozhodnutí oznamuje doručením stejnopisu jeho písemného vyhotovení do vlastních rukou. Nebude-li adresát při doručování zastižen, bude písemnost podle ust. §23 odst.1 téhož zákona uložena, a pokud si adresát uloženou písemnost ve lhůtě 10 dnů ode dne, kdy byla k vyzvednutí připravena, nevyzvedne, písemnost se podle ust. § 24 odst.1 téhož zákona považuje za doručenu posledním dnem této lhůty.

Ochrana práv a právem chráněných zájmů vlastníků sousedních nemovitostí bude zabezpečena tím, že případné škody, které vzniknou nerespektováním podmínek tohoto rozhodnutí nebo nesprávným postupem při provádění stavebních prací, budou hrazeny stavebníkem v souladu s příslušnými právními předpisy. Spory o náhradu škody řeší příslušný soud.

Rozhodnutí o umístění stavby dle § 93 stavebního zákona platí 2 roky ode dne nabytí právní moci. Dobu platnosti územního rozhodnutí může stavební úřad na odůvodněnou žádost prodloužit, podáním žádosti se běh lhůty staví. Územní rozhodnutí pozbývá platnosti, nebyla-li ve lhůtě platnosti podána úplná žádost o stavební povolení, ohlášení nebo jiné obdobné rozhodnutí podle tohoto zákona nebo zvláštních předpisů. Územní rozhodnutí pozbývá platnosti též dnem, kdy

stavební úřad obdržel sdělení žadatele, že upustil od záměru, ke kterému se rozhodnutí vztahuje, to neplatí, byla-li realizace záměru zahájena.

V souladu s ust. §103 odst.1, písm.b) bod 8. stavebního zákona, není třeba pro stavbu přípojek inž.sítí (dešťová a splašková kanalizace, domovní přípojka vody a elektro a plynové odběrné zařízení) v délce do 50m stavební povolení ani ohlášení. Taktéž zpevněné plochy do 200m², v souladu s ust. §103 odst.1, písm.f) bod 3. stavebního zákona, nevyžadují stavební povolení ani ohlášení. Proto lze přípojky do 50m a zpevněné plochy do 200m² realizovat na základě tohoto územního rozhodnutí.

Stavba rodinného domu a samostatného krytého parkovacího stání vyžaduje podání Žádosti o stavební povolení na předepsaném formuláři, jehož obsahové náležitosti jsou stanoveny v příloze č.2 vyhlášky č.526/2006 Sb., kterou se provádějí některá ustanovení stavebního zákona ve věcech správního řádu. K žádosti připojí přílohy uvedené v části B přílohy č.2 k této vyhlášce. Věcně i místně příslušný bude Městský úřad Bílovec, odbor výstavby.

Sjezd z pozemku parc.č.1247/60 na pozemek parc.č.1247/36 v kat.území Velké Albrechtice vyžaduje dle § 104 odst.2, písm.o) stavebního zákona ohlášení stavby, přičemž věcně i místně příslušný bude Městský úřad Bílovec, odbor výstavby.



Ivana Nováková
Ivana Nováková
oprávněná úřední osoba

Toto rozhodnutí musí být vyvěšeno na úřední desce úřadu a v elektronické podobě nejméně po dobu 15 dnů.

15.3/2009

Vyvěšeno dne 16.3.2009

Sejmuto dne.....

Razítko a podpis orgánu, který potvrzuje vyvěšení a sejmutí rozhodnutí.

Městský úřad Bílovec
17.listopadu 411/3
743 01 Bílovec

Poplatek:

Správní poplatek podle zákona č.634/2004 Sb., o správních poplatcích, ve znění pozdějších předpisů, stanovený podle položky 18 písm. a) ve výši 1000,- Kč, sazebníku správních poplatků, byl uhrazen dne 20.02.2009.

Příloha k rozhodnutí:

- č.1 - výkres koordinační situace (zmenšený)
- č.2 - vyj. SmVaK Ostrava a.s. zn.9773/V012785/P/2008/OL
- č.3 - vyj. ČEZ Distribuce a.s. zn. 4120358570
- č.4 - vyj. RWE Distribuční služby s.r.o. zn. 4496/08/152

Rozdělovník:

Účastníci územního řízení podle § 85 odst.1 stavebního zákona (doporučeně do vlastních rukou)

- Petr Holinka, Butovická č.p.781, Butovice, 742 13 Studénka 3
- Pavla Holinková, Butovická č.p.781, Butovice, 742 13 Studénka 3
- Obec Velké Albrechtice, 742 91 Velké Albrechtice

Účastníci územního řízení podle § 85 odst.2 stavebního zákona - doručeno veřejnou vyhláškou

- RWE Distribuční služby, s.r.o., Plynárenská č.p.499/1, 657 02 Brno
- SmVaK Ostrava a.s., 28. října č.p.169, 709 45 Ostrava 1
- Telefonica O2 Czech Republic, a.s., Za Brumlovkou č.p.266/2, 140 22 Praha 4
- ČEZ Distribuce, a.s., Teplická č.p.874/8, 405 02 Děčín 2

Dotčené orgány (doporučeně)

- MěÚ Bílovec, odbor životního prostředí a územního plánování, 17.listopadu č.p.411/3, 743 01 Bílovec 1
- Obecní úřad Velké Albrechtice, 742 91 Velké Albrechtice

Na vyvěšení:

- MěÚ Bílovec, 17.listopadu č.p.411/3, 743 01 Bílovec 1
- Obecní úřad Velké Albrechtice, 742 91 Velké Albrechtice

spis


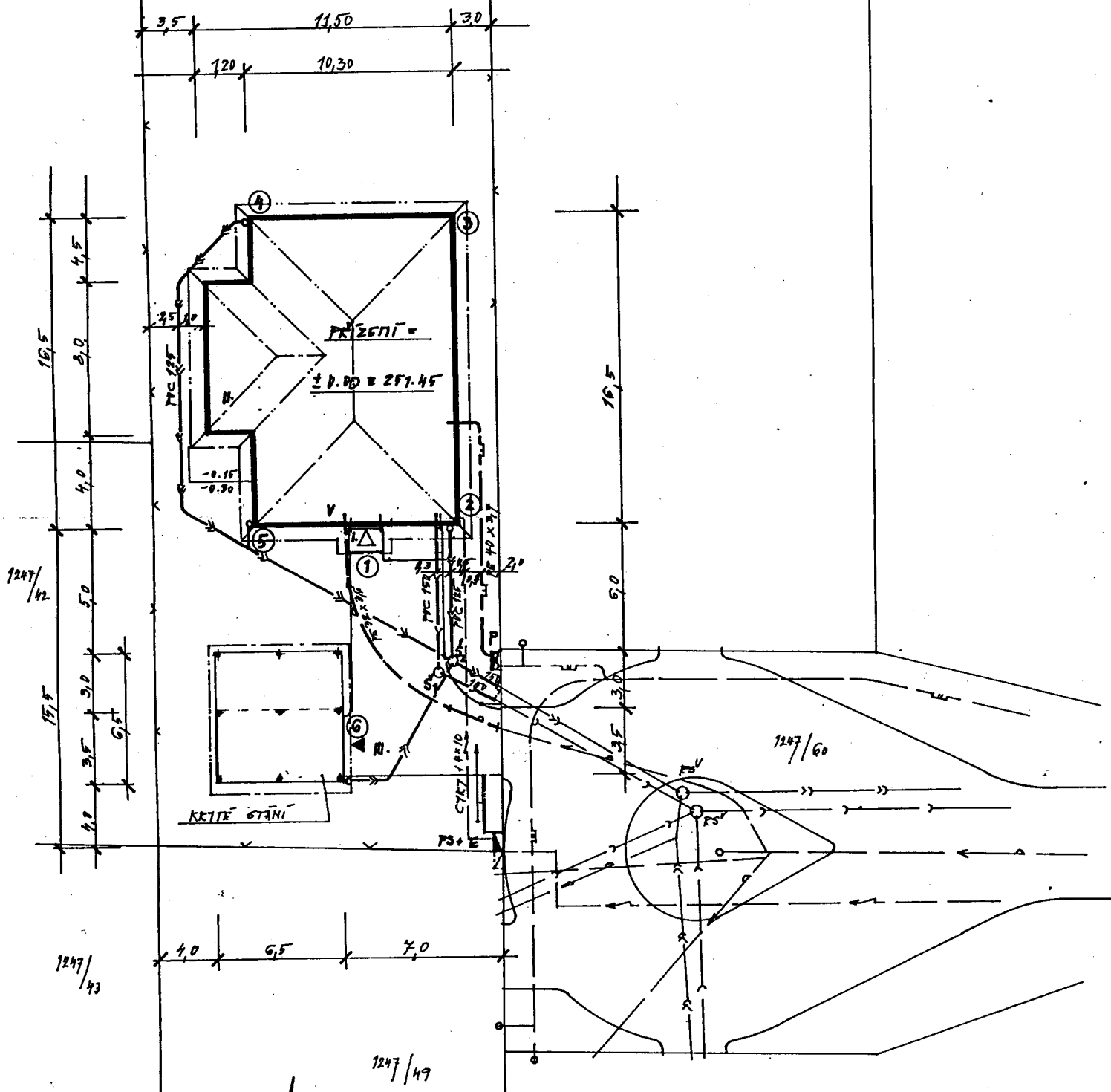
Priloha č. 1 k ÚR č. V/1347-09/562-09/NN

9247 / 41

1247/36

9247 / 55

1247/56



Ing. Miroslava Foltasová - PROJEKTOVÁ ČINNOST VE VÝSTAVBĚ Bílavec 743 01, Sv. Čecha 335, IČO : 65524217			
Stavebník :	HOLINKA Petr a HOLINKOVÁ Pavla Studénka, Butovická 781	formát datum	A3 VIII.08
Místo stavby :	Velké Albrechtice, parc.č. 1247/36	účel	SP
Stavba :	NOVOSTAVBA RODINNÉHO DOMU	zakázka	11.08
Obsah výkr. :	<u>Část stavební</u> SITUACE KOORDINAČNÍ	měřítko 1:200	č. výkr. 102

**SEVEROMORAVSKÉ VODOVODY
A KANALIZACE OSTRAVA a.s.**
se sídlem Ostrava, 28. října 169, PSČ 709 45

Ing. Miroslava Foltasová
Sv. Čecha 375
743 01 Bílovec

OLŠANSKÁ Jarmila Ing.
Tel: 596 697 135
Fax: 596 697 221
E-mail: jarmila.olsanska@smvak.cz
Značka: 9773/V012785/P/2008/OL

Ostrava, dne: 27.10.2008

Věc: Novostavba RD na parc.č. 1247/36 v k.ú. Velké Albrechtice
Vyjádření pro územní a stavební řízení

Popis stavby:

Předložená situace řeší novostavbu RD, krytého stání pro automobily, zpevněné plochy, včetně přípojek inženýrských sítí na pozemku parc.č. 1247/36 v k.ú. Velké Albrechtice.

Přípojky inženýrských sítí, tj. elektro, plynu, vodovodu a kanalizace jsou dle předložené situace již vyvedeny na pozemku investora.

Součástí PD byla předložena PD vodovodní a kanalizační přípojky s napojením na projektovaný vodovod DN 80 PE a projektovanou splaškovou kanalizaci investora Obce Velké Albrechtice. Toto nově vybudované zařízení bude provozovat na základě smlouvy o smlouvě budoucí č. 303/SOBS/NJ/2007 a 304/SOBS/NJ/2007 naše společnost, SmVaK Ostrava a.s.

Stanovisko k umístění:

Realizaci výše uvedené stavby rodinného domu na pozemku parc. č.1247/36, k.ú. Velké Albrechtice, nedojde ke střetu s vodohospodářským zařízením v majetku a v provozování SmVaK Ostrava a.s.

Stavbou přípojek inženýrských sítí k navrženému objektu je nutné respektovat naše zařízení – viz Podmínky týkající se realizace stavby.

Zákres dotčených zařízení v majetku a v provozování SmVaK Ostrava a.s. je pouze orientační, proto před zahájením prací nutno požádat o vytyčení zařízení SmVaK Ostrava a.s. Vytyčení provede na základě objednávky středisko vodovodních sítí Bílovec, t.č.: 556 410 015, kanalizaci – středisko kanalizačních sítí Nový Jičín, t.č.: 556 779 268.

Podmínky týkající se realizace stavby:

Při provádění prací, jimiž mohou být dotčena zařízení v majetku, provozování SmVaK Ostrava a.s., je stavebník povinen učinit veškerá opatření tak, aby nedošlo k poškození tohoto zařízení a splnit následující podmínky:

- Před zahájením zemních prací zabezpečit vytyčení zařízení, s vytyčením prokazatelně seznámit pracovníky, kteří budou práce provádět.
- Zemní práce do vzdálenosti 1 m od okraje potrubí budou prováděny ručním výkopem se zvýšenou opatrností tak, aby nedošlo k poškození našich vedení a zařízení. V případě obnažení potrubí bude toto zabezpečeno před poškozením.
- U přípojek k liniovým stavbám v místě souběhu se zařízením SmVaK Ostrava a.s. požadujeme dodržet odstupovou vzdálenost 1,5 m od okrajů potrubí. Při křížení dodržet svislou vzdálenost dle ČSN 73 6005.
- Při souběhu s vodovodní, resp. kanalizační přípojkou dodržet ČSN 73 6005.
- Křížení požadujeme provádět kolmo, max. pod úhlem 45 stupňů. Křížení nebude prováděno v místě napojení vodovodních přípojek na vodovodní řad, ve vzdálenosti menší než 1,5 m od stávajících ovládacích armatur na vodovodním potrubí (šoupáků, hydrantů, domovních uzavíracích ventilů) a vodárenských a kanalizačních šachet.

- V místě křížení budou přípojky uloženy do chráničky v šířce ochranného pásma zařízení SmVaK Ostrava a.s. (viz níže).
- Stavby pevných nadzemních konstrukcí (umístění HUP, pilíř el. rozvaděče, sloupky oplocení, šachty vodoměrné, kanalizační apod.), stejně jako výsadbu trvalých porostů požadujeme umístit mimo ochranné pásmo vodovodního, resp. kanalizačního potrubí, oplocení na šířku ochranného pásma požadujeme provést rozebratelné a bez podezdívky. Ochranná pásma jsou stanovena § 23 zákona č. 274/2001 Sb. v platném znění o vodovodech a kanalizacích pro veřejnou potřebu a jsou vymezena vodorovnou vzdáleností od vnějšího lince stěny potrubí na každou stranu
 - u vodovodních a kanalizačních řadů do průměru 500 mm včetně - 1,5 m,
 - u vodovodních a kanalizačních řadů nad průměr 500 mm - 2,5 m.
- V rozsahu ochranného pásma našich vedení nebudou zřizovány skládky materiálu, zeminy apod.
- Při úpravě povrchu terénu v ochranném pásmu bude zachováno alespoň minimální krytí vodovodního, resp. kanalizačního potrubí v souladu s ČSN 73 6005. Veškeré poklady armatur (šoupátkové, hydrantové) a kanalizační poklady požadujeme upravit do nivelety konečných úprav terénu.
- Před záhozem bude přizván oprávněný zástupce příslušného střediska – viz. výše ke kontrole místa křížení. Tato kontrola bude zaznamenána ve stavebním denníku. Bez této kontroly nesouhlasíme se zahájením záhozu. Bez písemného dokladu o provedené kontrole zástupcem SmVaK Ostrava a.s. nesouhlasíme s udělením kolaudačního souhlasu.
- V případě řešení přípojek za pomoci protlaku bude přesná hloubka uložení vodovodu, resp. kanalizace ověřena ručně kopanou sondou.
- Po dobu stavby budou přístupny ovládací armatury vodovodní sítě (šoupáky, hydranty a ventily na vodovodních přípojkách).
- Případné poškození vedení veřejné vodovodní nebo kanalizační sítě bude neprodleně oznámeno na dispečink SmVaK Ostrava a.s. s nepřetržitou službou (tel. 840111125).
- Geodetické zaměření stavby v souřadnicovém systému JTSK a výškovém systému Bpv doporučujeme předat našemu oddělení GIS na e-mailovou adresu gis@smvak.cz.

Vodovodní přípojka:

Předložená dokumentace řeší zřízení vodovodní přípojky pro objekt RD.

V předložené PD je řešeno prodloužení stávajícího potrubí vodovodní přípojky vyvedené na pozemek investora při stavbě vodovodního řadu, který bude v provozování SmVaK Ostrava a.s. na základě smlouvy č. 303/SOBS/NJ/2007. Délka již realizované části přípojky od místa napojení po pozemek investora RD činí cca 16,00 m, délka prodloužení k lici objektu RD 15,00 m. Materiál přípojky Robust Pipe PE 100 32x3,0 mm. Vodoměrná sestava bude umístěna v přízemí RD.

Připomínky k předložené dokumentaci:

Při realizaci stavby požadujeme respektovat:

- PD nutno doplnit o stávající část přípojky.
- Vodoměrnou sestavu požadujeme vytvořit pomocí kulového kohoutu přímého nebo rohového bez odvodnění před vodoměrem, vodoměrem (dodá SmVaK Ostrava a.s.) a kulového kohoutu přímého s odvodňovacím ventilem za vodoměrem. Vodoměrná sestava bude uchycena v držáku. Vodoměrnou sestavu nutno umístit za prostupem přípojky obvodovou zdí objektu (nejdále 2,0 m od obvodového zdiva budovy), na přístupném, suchém a větraném místě nejméně 0,2 m a nejvíce 1,2 m nad podlahou a nejméně 0,2 m od bočního zdiva. Vodoměr nutno zabezpečit proti mrazu. U vodoměrné sestavy nutno respektovat náběhové délky vodoměru dané výrobcem.
- Hloubka uložení vodovodní přípojky bude min. 1,20 m. Potrubí bude zasypáno přímo výkopkem za předpokladu, že výkopek nebude obsahovat zrna větší než 63 mm, vč. většího množství ostrohranných zm. Pokud tato podmínka nebude splněna nutno lože pro potrubí vytvořit podsypem pod potrubím v tloušťce min. 0,10 m, vč. obsypu potrubí v min. tloušťce 0,30 m nad vrchol potrubí. Potrubí vodovodní přípojky bude navrženo ve spádu min. 3‰ tak, aby bylo potrubí vždy odzdušněné (je-li to technicky možné, bude potrubí stoupat směrem k napojované nemovitosti – k vnitřnímu vodovodu). Vodovodní přípojka bude opatřena vytyčovací integrovaným vodičem, s tím, že u navrtávacího pasu bude vodič propojen pomocí lisovací spojky PL 6 (žlutá) s izolovaným vodičem CY 1,5 mm², který bude volně

vyveden pod poklop zemní soupravy. Vodovodní přípojka bude opatřena výstražnou fólií bílé barvy, která bude uložena na obsyp potrubí.

Informace pro investora k provádění:

- Připojení na vodovod bude umožněno až po řádném uzavření smlouvy o provozování vodního díla mezi investorem stavby vodovodu a SmVaK Ostrava a.s. Tato smlouva nebyla doposud uzavřena.
- Investor doručí na příslušné zákaznické centrum tyto náležitosti:
 - řádně vyplněnou žádost o povolení zřízení vodovodní přípojky (viz příloha),
 - kopii 1 paré projektové dokumentace (parafovaná SmVaK Ostrava a.s.),
 - kopii příslušného povolení ve smyslu stavebního zákona na zřízení přípojky,
 - kopii výpisu z katastru nemovitostí,
 - kopii snímku z katastru nemovitostí,
 - kopii tohoto vyjádření SmVaK Ostrava a.s.,
 - souhlas vlastníka vodovodu, tj. Obce Velké Albrechtice.
- Před zahájením výkopových prací nutno vytyčit stávající vodovod. Investor bude kontaktován pracovníky střediska vodovodních sítí za účelem sjednání termínu vytyčení stávajícího potrubí a termínu provedení přípojky. Zahájení výkopových prací doporučujeme až na základě této dohody!
- Realizaci vodovodní přípojky zajistí na základě objednávky SmVaK Ostrava a.s. (dodávka materiálu a montáž). Zemní práce zajistí investor.
- Požadujeme, aby dodané materiály na stavbu splňovaly požadavky dané zákonem č.258/2000 Sb., vyhláškou č.409/2005 a vyhláškou č.37/2001 Sb.
- Zahájit odběr vody je možno až na základě uzavřené smlouvy o dodávce vody.
- Geodetické zaměření stavby v souřadnicovém systému JTSK a výškovém systému Bpv doporučujeme předat našemu oddělení na e-mailovou adresu gis@smvak.cz.

Souhlasíme s vydáním územního souhlasu, souhlasíme se zjednodušeným územním řízením.

Předložená dokumentace řeší odvedení splaškových vod RD do nově budované kanalizace v budoucím provozování SmVaK Ostrava a.s. (smlouva č. 304/SOBS/NJ/2007) a dešťových vod do nově budované dešťové kanalizace zaústěné do vodního recipientu.

Kanalizační přípojka splaškových vod:

V PD je řešeno napojení části kanalizační přípojky DN 150 PVC do přípojkové šachty DN 315 na stávající část kanalizační přípojky vyvedené na pozemek investora. Splaškovou kanalizaci DN 250 UR 2 bude po vybudování v majetku Obce Velké Albrechtice a v provozování SmVaK Ostrava a.s. dle smlouvy č. 304/SOBS/NJ/2007.

Délka přípojky od místa napojení na kanalizační řad po přípojkovou šachtu činí cca 16.00 m.

Připomínky k předložené dokumentaci:

PD doplnit o stávající část kanalizační přípojky realizovanou při výstavbě Kanalizačního řadu DN 250 UR 2.

Informace pro investora k provádění:

- Připojení na kanalizaci bude umožněno až po řádném uzavření smlouvy o provozování vodního díla mezi investorem stavby kanalizace a SmVaK Ostrava a.s. Tato smlouva nebyla doposud uzavřena.
- Investor doručí na příslušné zákaznické centrum tyto náležitosti:
 - řádně vyplněnou žádost o povolení zřízení kanalizační přípojky (viz příloha),
 - kopii 1 paré projektové dokumentace (parafovaná SmVaK Ostrava a.s.),
 - kopii příslušného povolení ve smyslu stavebního zákona na zřízení přípojky,
 - kopii výpisu z katastru nemovitostí,
 - kopii snímku z katastru nemovitostí,
 - kopii tohoto vyjádření SmVaK Ostrava a.s.,
 - souhlas vlastníka kanalizace, tj. Obce Velké Albrechtice.

- Realizaci kanalizačních přípojek zajišťuje na své náklady investor, a to na základě příslušného povolení ve smyslu stavebního zákona na zřízení přípojky. Před zahájením výkopových prací investor oznámí středisku kanalizačních sítí Nový Jičín, tel. 556 779 268 termín realizace a postup prací.
- Před zásypem potrubí kanalizační přípojky, místa napojení a případně křížení s ostatními inženýrskými sítěmi, bude přizván zástupce SmVaK Ostrava a.s. (viz výše) ke kontrole provedených prací. Bez písemného dokladu o provedené kontrole zástupcem SmVaK Ostrava a.s. nelze uzavřít smlouvu na odvádění odpadních vod a zahájit odvádění odpadních vod do zařízení ve správě SmVaK Ostrava a.s.
- Při realizaci kanalizačních přípojek nutno respektovat příslušné ČSN řady EN.
- Po zřízení přípojky (před zásypem rýhy) je investor povinen zajistit zakres skutečného stavu provedení kanalizační přípojky – vzor viz příloha, který bude následně doložen jako příloha ke smlouvě o odvádění splaškových vod.
- Geodetické zaměření stavby v souřadnicovém systému JTSK a výškovém systému Bpv doporučujeme předat našemu oddělení GIS na e-mailovou adresu gis@smvak.cz.

Souhlasíme s vydáním územního souhlasu, souhlasíme se zjednodušeným územním řízením.


Platnost tohoto stanoviska je 1 rok.

Severomoravské vodovody
a kanalizace Ostrava a.s.
28. října 169 27
709 45 Ostrava


Ing. Lumír Pavelek
vedoucí technického odboru

Přílohy:

- Orientační zakres zařízení v majetku, příp. v provozování SmVaK Ostrava a.s.
- Projektová dokumentace
- Souhlas s napojením na vodovod a kanalizaci
- Žádost o povolení zřízení vodovodní a kanalizační přípojky
- Požadavky na způsob zakreslení skutečného provedení přípojky
- Místopřísežné prohlášení



**Stanovisko k žádosti o připojení zařízení
K připojení nového odběru**

Petr Holinka
Butovická 781
Studénka
742 13 Studénka 3

ČEZ Distribuce, a.s.
IČ: 27232425, DIČ: CZ27232425

Zapsána v obchodním rejstříku vedeném Krajským soudem v Ústí nad Labem, oddíl B, vložka 1704

Děčín 4 405 02 Teplická 874/8

bank. spojení : Komerční banka 35-4544580267/0100

e-mail: cez@cez.cz, www.cez.cz

Zasílací adresa pro zákazníky: Guldenerova 2577/19 / 303 03 Plzeň

Žadatel:

Petr Holinka
Butovická 781
Studénka
742 13 Studénka 3

Vaše číslo stanoviska: 4120358570

Zákaznická linka: 840 840 840

ČEZ Distribuce a. s. (dále jen PDS)

Dne 08.09.2008

Vážený žadateli,

Vašemu požadavku K připojení nového odběru pro odběrné místo Velké Albrechtice, Velké Albrechtice parc. 1247/36, rodinný dům včetně přípojek inž. sítí ze dne 02.09.2008 lze vyhovět po splnění následujících podmínek:

Elektrická přípojka, elektrická instalace, a provedení a umístění měřicího zařízení odběrného místa musí být v souladu s platnými ČSN, s "Pravidly provozování distribuční soustavy" , "Připojovacími podmínkami PDS" a "Podmínkami distribuce elektřiny". Pravidla provozování distribuční soustavy, Připojovací podmínky a Podmínky distribuce elektřiny jsou umístěny na www.cezdistribuce.cz. Následující úpravy si zajistí žadatel na své náklady.

Výstavba rozvaděče měření RE na hranici parcely stavebníka - přístupné z komunikace včetně napojení do HDS.

Při realizaci výše uvedené stavby dojde k dotčení s zemním vedením nn 0,4kV. Stavebník zajistí ochranu zařízení energetické společnosti v rozsahu daném zákonem č.458/2000 Sb., příslušnými ČSN, PNE a přiloženými podmínkami tak, aby během stavební činnosti ani jejím následkem nedošlo k jeho poškození. V této souvislosti odpovídá za škody jak na zařízení energetické společnosti, tak za škody vzniklé na zdraví a majetku třetím osobám. Ochranu bezporuchového provozu zařízení energetické společnosti během stavby i po jejím dokončení zajistí sám nebo u svých dodavatelů zejména tím, že beze zbytku splní podmínky, které tvoří nedílnou součást tohoto stanoviska.

Souhlasíme se zjednodušeným územním řízením stavby.



PODMÍNKY PRO PROVÁDĚNÍ ČINNOSTÍ V OCHRANNÝCH PÁSMECH PODZEMNÍCH VEDENÍ

Ochranné pásmo podzemních vedení elektrizační soustavy do 110 kV včetně a vedení řídicí, měřicí a zabezpečovací techniky je stanoveno v §46, odst. (5), Zák. č. 458/00 Sb. a činí 1 metr po obou stranách krajního kabelu kabelové trasy, nad 110 kV činí 3 metry po obou stranách krajního kabelu.

V ochranném pásmu podzemního vedení je podle §45 odst. (8) a (10) zakázáno:

- 1) zřizovat bez souhlasu vlastníka těchto zařízení stavby či umisťovat konstrukce a jiná podobná zařízení, jakož i uskláňovat hořlavé a výbušné látky,
- 2) provádět bez souhlasu vlastníka zemní práce,
- 3) provádět činnosti, které by mohly ohrozit spolehlivost a bezpečnost provozu těchto zařízení nebo ohrozit život, zdraví či majetek osob,
- 4) provádět činnosti, které by znemožňovaly nebo podstatně znesnadňovaly přístup k těmto zařízením,
- 5) vysazovat trvalé porosty a přejíždět vedení těžkými mechanismy.

Pokud stavba nebo stavební činnost zasahuje do ochranného pásma podzemního vedení, je třeba požádat o písemný souhlas vlastníka nebo provozovatele tohoto zařízení na základě §46, odst. (8) a (11) Zákona č. 458/000 Sb.

V ochranných pásmech podzemních vedení je třeba dále dodržovat následující podmínky:

1. Dodavatel prací musí před zahájením prací zajistit vytyčení podzemního zařízení a prokazatelně seznámit pracovníky, jichž se to týká, s jejich polohou a upozornit na odchylky od výkresové dokumentace.
2. Výkopové práce do vzdálenosti 1 metr od osy (krajního) kabelu musí být prováděny ručně. V případě provedení sond (ručně) může být tato vzdálenost snížena na 0,5 metru.
3. Zemní práce musí být prováděny v souladu s ČSN 73 3050 (zemní práce) a při zemních pracích musí být dodržena Vyhl. č. 324/90 Sb.
4. Místa křížení a souběhy ostatních zařízení se zařízeními energetiky musí být vyprojektovány a provedeny zejména dle ČSN 73 6005, ČSN 33 3300, ČSN 33 3301, ČSN 34 1050 a ČSN 33 2000-2-52.
5. Dodavatel prací musí oznámit příslušnému provoznímu útvaru ČEZ Distribuce, a.s. zahájení prací minimálně 3 pracovní dny předem.
6. Při potřebě přejíždění trasy podzemních vedení vozidly nebo mechanismy je třeba po dohodě s provozovatelem provést dodatečnou ochranu proti mechanickému poškození.
7. Je zakázáno manipulovat s obnaženými kabely pod napětím. Odkryté kabely musí být za vypnutého stavu řádně vyvěšeny, chráněny proti poškození a označeny výstražnou tabulkou dle ČSN 34 3510.
8. Před záhozem kabelové trasy musí být provozovatel kabelu (příslušný provozní útvar ČEZ Distribuce, a.s.) vyzván ke kontrole uložení. Pokud tato organizace provádějící zemní práce neprovede, vyhrazuje si ČEZ Distribuce, a.s. právo nechat inkriminované místo znovu odkrýt.
9. Při záhozu musí být zemina pod kabely řádně udusána, kabely zapískovány a provedeno krytí proti mechanickému poškození.
10. Bez předchozího souhlasu je zakázáno snižovat nebo zvyšovat vrstvu zeminy nad kabelem.
11. Každé poškození zařízení ČEZ Distribuce, a.s. musí být okamžitě nahlášeno příslušnému provoznímu útvaru (v mimopracovní době případně na dispečerské pracoviště nebo na tel. 840 840 840 – zákaznická linka)
12. Ukončení stavby musí být neprodleně ohlášeno příslušnému provoznímu útvaru.
13. Po dokončení stavby ČEZ Distribuce, a.s. nesouhlasí s vyhlášením ochranného pásma nových rozvodů, které jsou budovány, protože se již jedná o práci v ochranném pásmu zařízení ČEZ Distribuce, a.s.. Případné opravy nebo rekonstrukce na svém zařízení nebude ČEZ Distribuce, a.s. provádět na výjimku z ochranného pásma nebo na základě souhlasu s činností v tomto pásmu.

Případné nedodržení uvedených podmínek bude řešeno příslušným stavební úřadem nebo nahlášeno Státní energetické inspekci v souladu s §93, Zákona č. 458/00 Sb. jako porušení zákazu provádět činnosti v ochranných pásmech dle §46 téhož zákona.

Typ měřicího zařízení: přímé NN.

Umístění měřicího zařízení: V OPLOCENÍ

Jistič před elektroměrem (rezervovaný příkon) : 3 x 25,0 A .

Kategorie zákazníka: D

Jako jistič před elektroměrem bude použit jistič s vypínací charakteristikou B podle technické normy (ČSN EN 60898) s nezáměnným označením jmenovité hodnoty proudu (např. zvláštní barva ovládací páčky). Jistič před elektroměrem musí být konstrukčně uzpůsoben tak, aby nebylo možno žádný z pólů odděleně vypnout.

Úpravy elektroměrového rozvaděče, spojené s porušením plomby, projednejte s našimi pracovníky na zákaznické telefonní lince.

K uzavření smlouvy o připojení zařízení předložte tyto doklady a informace:

- stanovisko PDS k žádosti o připojení
- žádost - smlouva o připojení zařízení pro odběrné místo ze sítě nn a žádost - smlouva o sdružených službách dodávky elektřiny ze sítě nn oprávněnému zákazníkovi nebo žádost - smlouva o poskytnutí distribuce
- platná zpráva o revizi odběrného zařízení nebo žádost - smlouva o připojení pro odběrné místo ze sítě nn potvrzená firmou evidovanou u PDS
- občanský průkaz žadatele
- adresu odběrného místa s číslem popisným, orientačním a PSČ (případně tel. číslo)
- adresu pro zasílání faktur s číslem popisným, orientačním a PSČ (případně tel. číslo)
- číslo účtu a kód peněžního ústavu pro případný inkasní způsob platby

Po splnění podmínek tohoto stanoviska budete moci užívat Vámi požadované připojované elektrické spotřebiče:

Spotřebič	Povolený celkový instalovaný příkon (kW)
Příprava pokrmů	3,0
Myčka, Pračka	4,0
Osvětlení	3,0
Ostatní spotřebiče	4,0
Drobná elektronika	2,0

Odběratel (oprávněný zákazník) si může zvolit kteroukoliv distribuční sazbu, pokud splnil podmínky stanovené pro její přiznání dle platného Cenového rozhodnutí vydaného Energetickým regulačním úřadem.

Žadatel je povinen podle zákona č. 458/2000 Sb. (Energetický zákon) v platném znění zajistit, aby jeho odběrné zařízení připojené na distribuční soustavu PDS bylo vybaveno dostupnými technickými prostředky omezujícími vliv zpětného působení na kvalitu dodávané elektřiny ostatním zákazníkům, a aby neovlivňovalo funkci řídicí, měřicí a zabezpečovací techniky a činnost systému hromadného dálkového ovládání. Žadatel je dle platných technických norem a pokynů výrobce povinen chránit své spotřebiče citlivé na přepětí dostupnými stupni přepětiových ochran.

PDS si vyhrazuje právo při zjištění zpětného vlivu el. zařízení žadatele na parametry kvality elektřiny dodávané do distribuční sítě, uložit žadateli nápravná nařízení.

Podmínkou pro uzavření smlouvy o připojení zařízení nebo smlouvy o smlouvě budoucí je nutné doložit vlastnické nebo jiné užívací právo k nemovitosti a připojovanému zařízení.

Termín připojení: do 30-ti dnů po splnění všech náležitostí uvedených v tomto stanovisku, popřípadě Smlouvy o uzavření budoucí smlouvy - Smlouvy o připojení zařízení a uzavřením smlouvy o připojení zařízení.

Platnost stanoviska je do 08.09.2009, pokud v této lhůtě neproběhnou další vzájemná jednání upřesňující tuto dobu.



Ing. František Rataj
Vedoucí oddělení Poskytování sítí oblast Pířerov

Průloha č. 4 k VR j. V/1347-09/562-2009/NOU

RWE Distribuční služby



Foltasová Miroslava Ing.

Sv. Čecha 335
743 01 Bílovec

Naše značka: 4496/08/152 Vyřizuje: Bronislava Černochová Datum: 03.09.2008

Věc:

Novostavba rodinného domu

Obec: Velké Albrechtice

Ulice: -

K.ú. - p.č.: Velké Albrechtice- 1247/36

Vaše značka: -

Stavebník:

Holinkovi Petr a Pavla , Butovická 781 , 742 13 Studénka

Účel stanoviska:

veřejnoprávní projednání stavby - územní souhlas

Po prostudování předložené žádosti k existenci sítí Vám sdělujeme, že v zájmovém prostoru
DOJDE K DOTČENÍ

ochranného pásma plynárenského zařízení místních sítí

Ochranné pásmo NTL, STL plynovodů a přípojek je v zastavěném území obce 1 m na obě strany
od půdorysu. Předpokládaná hloubka uložení plynárenského zařízení cca 0,8 - 1,5 m.

Upozorňujeme, že dotčená plynárenská zařízení jsou v současnosti ve výstavbě - investorem je
Obec Velké Albrechtice. Veškeré podklady, trasy budovaných plyn. zařízení, termíny výstavby a
zprovoznění, apod. , je proto nutno vyžádat a ověřit u investora stavby a respektovat je dle
podmínek tohoto stanoviska.

Situace s umístěním plynárenského zařízení ve výstavbě v zájmové oblasti je nutno vyžádat u
investora výstavby plynárenského zařízení.

RWE Distribuční služby, s.r.o. Vám stanovují k realizaci výše uvedené stavby tyto další
podmínky: Plynárenské zařízení je chráněno ochranným pásmem dle zákona č.458/2000 Sb. ve
znění pozdějších předpisů.

Při realizaci uvedené stavby budou dodrženy podmínky pro provádění stavební činnosti v
ochranném pásmu plynárenského zařízení:

1) za stavební činnosti se pro účely tohoto stanoviska považují všechny činnosti prováděné v
ochranném pásmu plynárenského zařízení (tzn. i bezvýkopové technologie),

2) stavební činnosti v ochranném pásmu plynárenského zařízení je možné realizovat pouze při
dodržení podmínek stanovených v tomto stanovisku. Nebudou-li tyto podmínky dodrženy, budou
stavební činnosti, popř. úpravy terénu prováděné v ochranném pásmu plynárenského zařízení
považovány dle § 68 odst.6 zákona č.670/2004 Sb. a zákona č.458/2000 Sb. za činnost bez našeho
předchozího souhlasu. Při každé změně projektu nebo stavby (zejména trasy navrhovaných
inženýrských sítí) je nutné požádat o nové stanovisko k této změně,

3) před zahájením stavební činnosti v ochranném pásmu plynárenských zařízení bude provedeno

Strana 1 / 3

RWE
Distribuční služby, s.r.o.

Plynárenská 499/1
657 02 Brno

T +420 543 227 111
F +420 545 578 571
E info_ds@rwe.cz
I www.rwe.cz

Zápis do obchodního
rejstříku:
Krajský soud v Brně,
oddíl C, vložka 57165,
dne 26. 7. 2007

IČ: 27935311
DIČ: CZ27935311

Bankovní spojení:
ČSOB
Číslo účtu: 17837923

vytyčení plynárenského zařízení. Vytyčení provede příslušné regionální centrum (viz kontaktní list). Žádost o vytyčení bude podána minimálně 7 dní před požadovaným vytyčením. Při žádosti uvede žadatel naši značku (číslo jednací) uvedenou v úvodu tohoto stanoviska. Bez vytyčení a přesného určení uložení plynárenského zařízení nesmí být stavební činnosti zahájeny. Vytyčení plynárenského zařízení považujeme za zahájení stavební činnosti v ochranném pásmu plynárenského zařízení. O provedeném vytyčení bude sepsán protokol.

4) bude dodržena ČSN 736005, ČSN 733050, TPG 702 04 - tab.8, zákon č.458/2000 Sb. ve znění pozdějších předpisů, případně další předpisy související s uvedenou stavbou,

5) pracovníci provádějící stavební činnosti budou prokazatelně seznámeni s polohou plynárenského zařízení, rozsahem ochranného pásma a těmito podmínkami,

6) při provádění stavební činnosti v ochranném pásmu plynárenského zařízení je investor povinen učinit taková opatření, aby nedošlo k poškození plynárenského zařízení nebo ovlivnění jeho bezpečnosti a spolehlivosti provozu. Nebude použito nevhodného nářadí, zemina bude těžena pouze ručně bez použití pneumatických, elektrických, bateriových a motorových nářadí,

7) odkryté plynárenské zařízení bude v průběhu nebo při přerušení stavební činnosti řádně zabezpečeno proti jeho poškození,

8) v případě použití bezvýkopových technologií (např. protlaku) bude před zahájením stavební činnosti provedeno obnažení plynárenského zařízení v místě křížení,

9) neprodleně oznámit každé i sebemenší poškození plynárenského zařízení (vč. izolace, signalizačního vodiče, výstražné fólie atd.) na telefon 1239,

10) před provedením zásypu výkopu v ochranném pásmu plynárenského zařízení bude provedena kontrola dodržení podmínek stanovených pro stavební činnosti v ochranném pásmu plynárenského zařízení a kontrola plynárenského zařízení. Kontrolu provede příslušné regionální centrum (viz kontaktní list). Žádost o kontrolu bude podána minimálně 5 dní před požadovanou kontrolou. Při žádosti uvede žadatel naši značku (číslo jednací) uvedenou v úvodu tohoto stanoviska. Povinnost kontroly se vztahuje i na plynárenská zařízení která nebyla odhalena. O provedené kontrole bude sepsán protokol. Bez provedené kontroly nesmí být plynovodní zařízení zasypáno,

11) plynárenské zařízení bude před zásypem výkopu řádně podsypáno a obsypáno těženým pískem, zhutněno a bude osazena výstražná fólie žluté barvy, vše v souladu s ČSN EN 12007-1-4, TPG 702 01, TPG 702 04,

12) neprodleně poskončení stavební činnosti budou řádně osazeny všechny poklady a nadzemní prvky plynárenského zařízení.

13) poklady uzávěrů a ostatních armatur na plynárenském zařízení vč. hlavních uzávěrů plynu (HUP) na odběrném plynovém zařízení udržovat stále přístupné a funkční po celou dobu trvání stavební činnosti,

14) případné zřizování staveníště, skladování materiálů, stavebních strojů apod. bude realizováno mimo ochranné pásmo plynárenského zařízení (není-li ve stanovisku uvedeno jinak),

15) bude zachována hloubka uložení plynárenského zařízení (není-li ve stanovisku uvedeno jinak),

16) při použití nákladních vozidel, stavebních strojů a mechanismů zabezpečit případný přejezd přes plynárenské zařízení uložení panelů v místě přejezdu plynárenského zařízení.

Za správnost předložené dokumentace a její soulad s platnými technickými předpisy plně zodpovídá její zpracovatel.

Stanovisko k předložené dokumentaci nenahrazuje případná další stanoviska k jiným částem stavby.

Ke změně stavby, která má přímý vliv na plynárenská zařízení včetně ochranných pásem, je nutno si vyžádat nové stanovisko.

Informace o uložení podzemních plynárenských zařízeních, případně další získané informace o těchto zařízeních smí být použity pouze pro uvedený účel a nesmí být poskytnuty třetí osobě ani dále jakýmkoliv způsobem šířeny a využívány.

Nebudou-li dodrženy podmínky obsažené v tomto stanovisku, bude stavební činnost a úpravy terénu prováděné v ochranném pásmu plynárenského zařízení považována podle § 68 ods. 5 a 6

zákona č. 458/2000 Sb. v platném znění, jako činnost bez našeho předchozího písemného souhlasu.


V rozsahu této stavby souhlasíme s povolením stavby dle zákona 183/2006 Sb. ve znění pozdějších předpisů.

Toto stanovisko platí pouze pro území a stavební objekty vyznačené v předložené dokumentaci a to 12 měsíců ode dne jeho vydání.

V případě další korespondence nebo jednání (změna stavby) uvádějte naši značku (číslo jednací) a datum tohoto stanoviska.

Stanovisko bylo vydáno na základě plné moci udělené provozovatelem distribuční soustavy SMP Net, s.r.o.

Zpracoval:
Bronislava Černochová
technik plynárenských zařízení
odd. reg. oper. správy sítí Nový Jičín
+420595142032
bronislava.cernochova@rwe.cz



RWE Distribuční služby, s.r.o.
Plynárenská 499/1
657 02 Brno

Přílohy:

Kontaktní list, Orientační snímek polohy stávajícího plynárenského zařízení

Rozdělovník: