

MĚSTSKÝ ÚŘAD BÍLOVEC

odbor výstavby, 17. listopadu 411, 743 01 Bílovec

Č.j.: V/16674-09/3377-2009/VichS

V Bílovci dne 28. dubna 2009

Vyřizuje: Sylva VÍCHOVÁ, e-mail.: sylva.vichova@bilovec.cz

Tel.č.: 556 312 192

OZNÁMENÍ

ZAHÁJENÍ ÚZEMNÍHO ŘÍZENÍ A POZVÁNÍ K ÚSTNÍMU JEDNÁNÍ VEŘEJNOU VYHLÁŠKOU

Dne 17.4.2009 podali **Karel Šarkózi** (nar.30.4.1965), Velké Albrechtice č.p. 75, 742 91 Velké Albrechtice, a **Iveta Martinská** (nar.1.10.1972), Velké Albrechtice č.p. 255, 742 91 Velké Albrechtice, u MěÚ Bílovec, odboru výstavby, žádost o vydání rozhodnutí o umístění stavby „**Nepodsklepená zahradní chatka včetně přípojky vody, el. energie, splaškové a dešťové kanalizace, parkovacího stání a zpevněných ploch**“ na pozemcích **parc.č. 364/1, 367/1, 1974/1** v kat. území **Velké Albrechtice**. Uvedeným dnem bylo zahájeno územní řízení.

Městský úřad Bílovec, odbor výstavby, jako stavební úřad věcně příslušný podle ustanovení § 13 odst. 1, písm. g) zákona č. 183/2006 Sb., o územním plánování a stavebním řádu (stavební zákon), ve znění pozdějších předpisů (dále jen "stavební zákon"), a jako místně příslušný stavební úřad podle ustanovení § 11 zákona č. 500/2004 Sb., správní řád, ve znění pozdějších předpisů (dále jen "správní řád"), **oznamuje** podle § 87 odst. 1 stavebního zákona **zahájení územního řízení** dotčeným orgánům a účastníkům řízení a současně nařizuje k projednání žádosti veřejné ústní jednání spojené s ohledáním na místě na den

2. června 2009 (úterý) v 9:00 hodin

se schůzkou pozvaných na místě stavby.

Poučení

Závazná stanoviska dotčených orgánů, námítky účastníků řízení a připomínky veřejnosti musí být, v souladu s ustanovením § 89 odst. 1 stavebního zákona, uplatněny nejpozději při veřejném ústním jednání, jinak se k nim nepřihlíží.

K závazným stanoviskům a námítkám k věci, o kterých bylo rozhodnuto při vydání územního a nebo regulačního plánu, se v souladu s ustanovením § 89 odst. 2 stavebního zákona nepřihlíží.

Účastník ve svých námítkách uvede skutečnosti, které zakládají jeho postavení jako účastníka řízení a důvody podání námitek; k námítkám, které nesplňují uvedené požadavky, se nepřihlíží. Obec uplatňuje v územním řízení námítky k ochraně zájmů obce a zájmů občanů obce.

Osoba, která je účastníkem řízení podle § 85 odst. 2 písm. a), b) a d) stavebního zákona, může uplatňovat námítky proti projednávanému záměru v rozsahu, jakým je její právo přímo dotčeno.

Osoba, která je účastníkem řízení podle § 85 odst. 2 písm. c) stavebního zákona, může v územním řízení uplatňovat námitky, pokud je projednáváným záměrem dotčen veřejný zájem, jehož ochranou se podle zvláštního právního předpisu zabývá.

Účastníci územního řízení mají možnost podávat navrhované důkazy (v souladu s ustanovením § 36 odst. 1 správního řádu) a mohou nahlížet do spisu (v souladu s ustanovením § 38 správního řádu), před dnem konání ústního jednání a při ústním jednání. Mohou tak učinit v kanceláři č. 106 Městského úřadu Bílovec, odboru výstavby, úřední dny: pondělí a středa 8:00-17:00 hodin, v ostatních dnech po předchozí domluvě: úterý a čtvrtek 8:00-14:00 hodin, pátek 8:00-13:00 hodin.

Vlastník pozemků, které jsou předmětem územního řízení, je povinen strpět ohledání na místě podle § 54 správního řádu, a k tomuto účelu je zpřístupnit.

Stavební úřad současně sděluje v souladu s ustanovením § 36 odst. 3 správního řádu známým účastníkům řízení, že se před vydáním rozhodnutí mohou vyjádřit k jeho podkladům a to ve dnech 3.6.2009 a 4.6.2009 (*mohou tak učinit v kanceláři č. 106 Městského úřadu Bílovec, odboru výstavby, středa 8:00-17:00 hodin, čtvrtek 8:00-14:00 hodin*).

Nechá-li se některý z účastníků řízení zastupovat, předloží jeho zástupce při jednání písemnou plnou moc.

Žadatel zajistí, v souladu s ustanovením § 87 odst. 2 stavebního zákona, aby informace o jeho záměru a o tom, že podal žádost o vydání územního rozhodnutí, byla bezodkladně poté, co bylo nařízeno ústní jednání, vyvěšena na vhodném veřejně přístupném místě u stavby nebo pozemku, na nichž se má záměr uskutečnit, a to do doby veřejného ústního jednání. Součástí informace je grafické vyjádření záměru, popřípadě jiný podklad, z něhož lze usuzovat na architektonickou a urbanistickou podobu záměru a jeho vliv na okolí. Obsahové náležitosti informace stanoví § 8 vyhlášky č. 503/2006 Sb., o podrobnější úpravě územního řízení, veřejnoprávní smlouvy a územního opatření.

Sylva Víchová
oprávněná úřední osoba

Ing. Jan Kováčik
vedoucí odboru výstavby




Toto oznámení musí být vyvěšeno na úřední desce nejméně po dobu 15 dnů a zároveň musí být po tuto dobu zveřejněno způsobem umožňující dálkový přístup.

Vyvěšeno dne *28. 4. 2009*

Sejmuto dne.....

Razítko a podpis orgánu, který povizuje vyvěšení a sejmutí oznámení.

Č.j.: V/16674-09/3377-2009/VichS


Městský úřad Bílovec
odbor výstavby
411/3

Příloha k oznámení:

výkres situace + snímek katastr.mapy

poštovní poukázka pro úhradu správního poplatku, VS 9604002895 (pouze žadateli)

Doručí se:

Účastníci územního řízení podle § 85 odst.1 stavebního zákona (doporučeně do vlastních rukou)

Karel Šarkózi, Velké Albrechtice č.p.75, 742 91 Velké Albrechtice

Iveta Martinská, Velké Albrechtice č.p.255, 742 91 Velké Albrechtice

Obec Velké Albrechtice, 742 91 Velké Albrechtice

Účastníci územního řízení podle § 85 odst.2 stavebního zákona – doručeno veřejnou vyhláškou

Dotčené orgány (doporučeně)

MěÚ Bílovec, odbor životního prostředí a územního plánování, 17.listopadu č.p.411/3, 743 01

Bílovec 1

Obecní úřad Velké Albrechtice, 742 91 Velké Albrechtice

Na vyvěšení:

Městský úřad Bílovec, 17.listopadu č.p.411/3, 743 01 Bílovec 1

Obecní úřad Velké Albrechtice, 742 91 Velké Albrechtice

spis

Vyvěšeno na úřední desce Městského úřadu Bílovec:

Evidenční číslo: 242/2009

Vyvěšeno dne: 28.4.2009

Sřato dne:

podpis oprávněné osoby vč. razítka

Eva Buršová

Vyvěšeno na elektronické úřední desce Městského úřadu Bílovec:

Evidenční číslo: 242/2009

Vyvěšeno dne: 28.4.2009

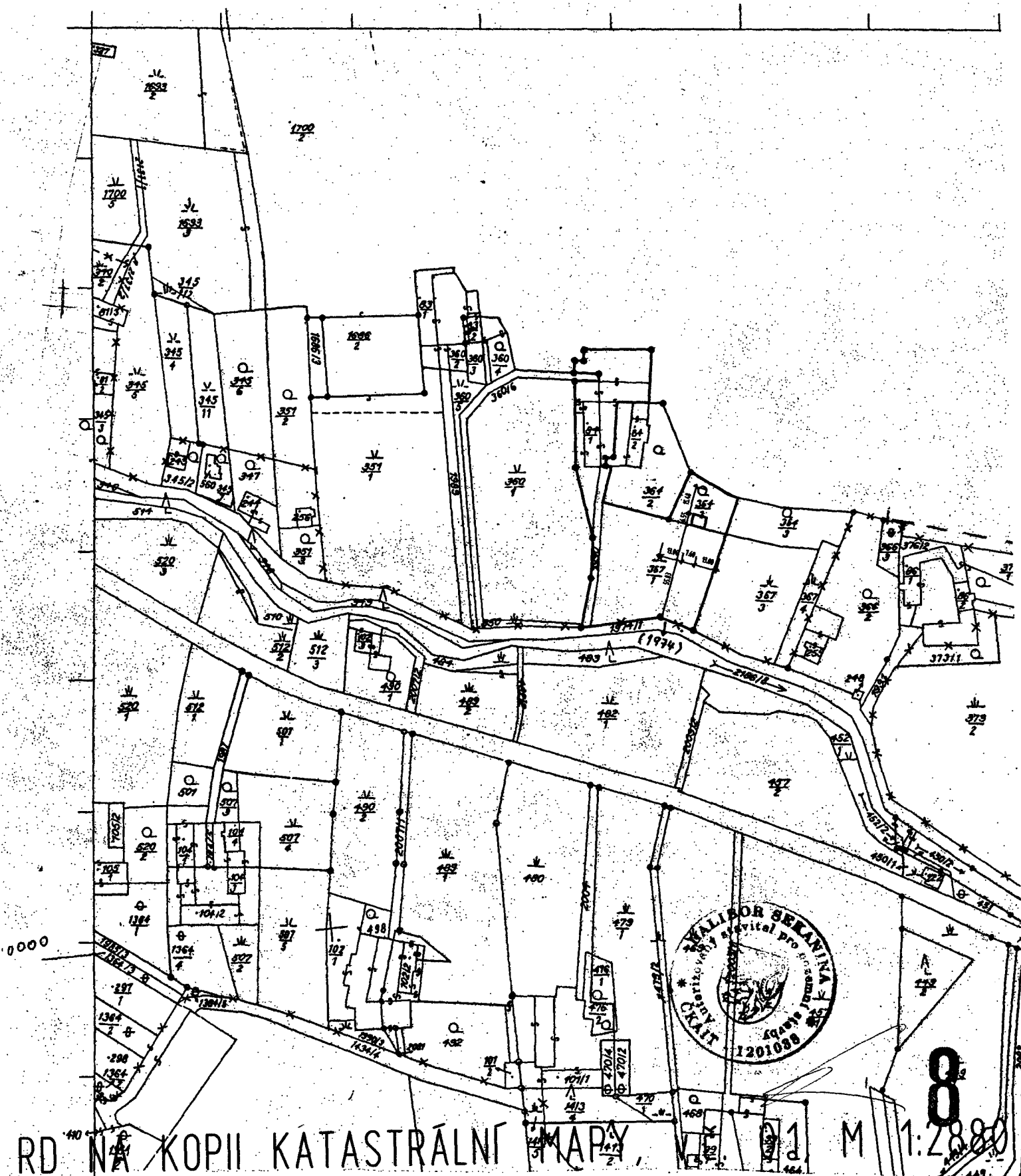
Sřato dne:

podpis oprávněné osoby vč. razítka

Eva Buršová

Městský úřad Bílovec
17.listopadu 411/3
743 01 Bílovec 5

Městský úřad Bílovec
17.listopadu 411/3
743 01 Bílovec 5

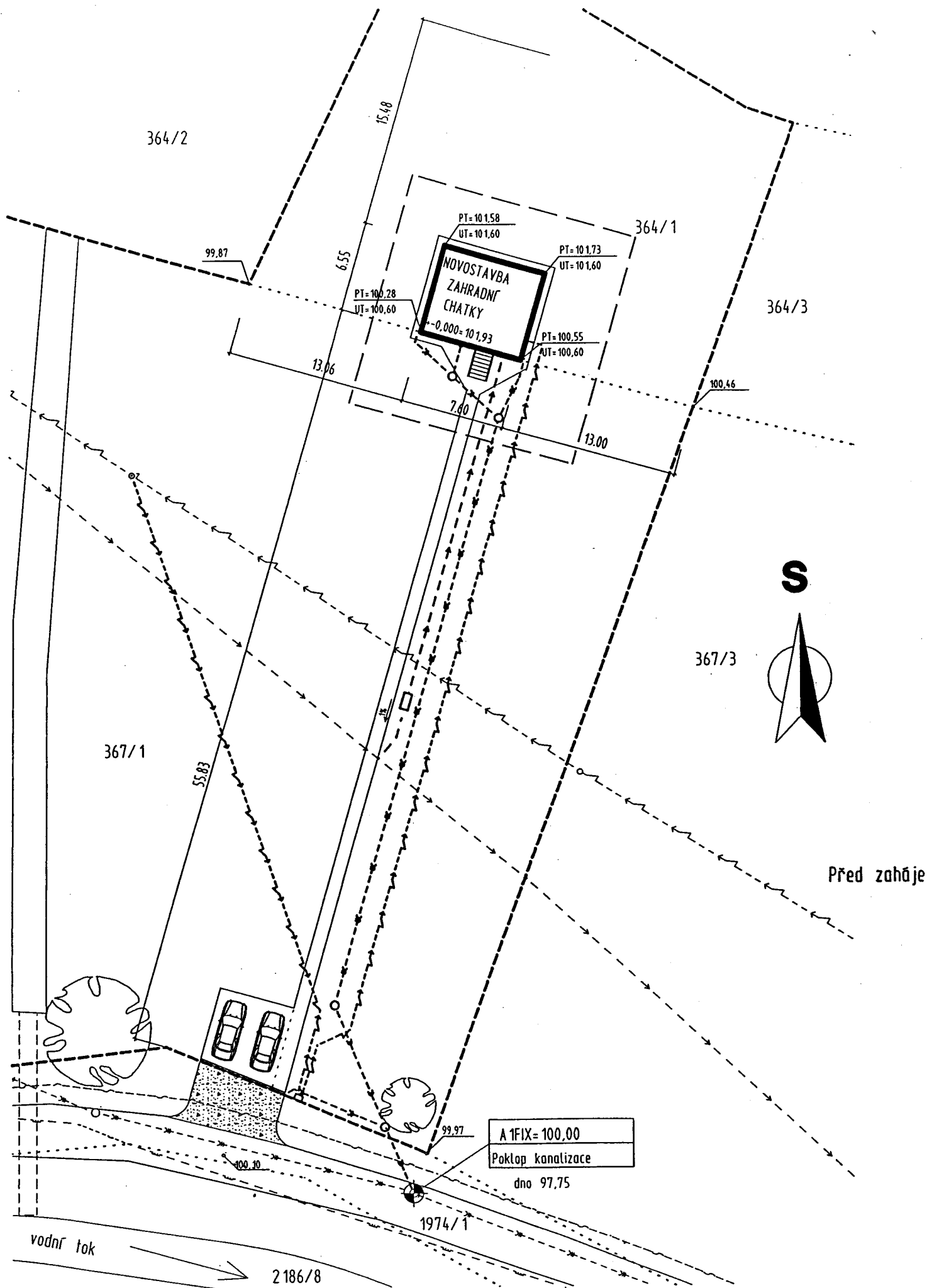


RD 40 KOPIE KATASTRÁLNÍ MAPY, V. 1 M 1:2880

Katastrální úřad pro Moravskoslezský kraj	Okres Nový Jičín	Obec Válke Albrechtice	Datum 27.12.2006
Katastrální pracoviště Nový Jičín	Mapový list XIV-11-5	Měřítka 1:2880	Podpis [Signature]
Katastrální území Válke Albrechtice			Číslo PU 22134/2006

KOPIE KATASTRÁLNÍ MAPY

Vyhotovil Tománková Věra Dne 27.12.2006



LEGENDA

/STÁVAJÍCÍ SÍTĚ/

- >--- Stávající vzdušné vedení NN
- Stávající vedení Telecom
- Stávající plynovodní řád STL
- <--- Stávající vodovodní řád
- <--- Stávající jednotná kanalizace DN 800

NOVÉ PŘÍPOJKY

- >--- Přípojka NN - zemní vedení
- <--- Splašková kanalizace
- <--- Dešťová kanalizace
- >--- Přípojka vody

LEGENDA

- Hranice pozemků dle kat. mapy
- Hranice pozemku investora
- Hranice staveniště, dle stavebního pozemku
- část parcely č. 364/1 = 183m²
- část parcely č. 367/1 = 110m²

FIX
100,000

100,00=poklop šachty kanalizace

- zastavěná plocha RD parc.č. 364/1 = 49,78m²
- zpevněná plocha pochůzí parc.č. 364/1 = 13,01m²
- zpevněná plocha pochůzí parc.č. 367/1 = 74,91m²
- zpevněná plocha pojízdné parc.č. 367/1 = 32,02m²

Zastavěné a zpevněné plochy parc.č. 364/1 = 62,79m²

Zastavěné a zpevněné plochy parc.č. 367/1 = 106,93m²

Zastavěné a zpevněné plochy celkem = 169,72m²

Poznámka

Všimněte si, že všechny výkopové práce budou vytyčeny veškeré inženýrské sítě!!!!

8



Akce: Zahradní chatka parc.č. 364/1 Velké Albrechtice	Ident. č. zakázky: 716/06	Stupeň PD: Ohlášení stavby	Datum: 03/2008	č. výkresu: 020
Investor: Karel Šarkozi a Iveta Marilinská Velké Albrechtice 255 Velké Albrechtice 742 91	Zpracovatel: stav. Sekanina Dalibor Holčovice 255 793 71 Holčovice IČO: 630 54 531	Výkres: Situace koordinační	Měřítko: 1:350	es