

# MĚSTSKÝ ÚŘAD BÍLOVEC

odbor výstavby, 17. listopadu 411, 743 01 Bílovec



743 01 Bílovec 1

02317

Č.j.: V/33933-09/6272-2009/Sch

Vyřizuje: Scholasterová, e-mail.: pavlina.scholasterova@bilovec.cz

Tel.: 556 312 180

V Bílovci dne: 2. září 2009

OBE CNÍ ÚŘAD VELKÉ ALBRECHTICE		Čís. dopor. 2314
Došlo: 03-09-2009	Zpracov.	
Č. jedn. 9457	Ukl. znak	
Poč. listů 3	Příl. 2	530/D42

## OZNÁMENÍ

### ZAHÁJENÍ ÚZEMNÍHO ŘÍZENÍ A POZVÁNÍ K ÚSTNÍMU JEDNÁNÍ

#### VEŘEJNOU VYHLÁŠKOU

Dne 3.8.2009 podalo Ředitelství silnic a dálnic ČR, Na Pankráci č.p.56, 145 05 Praha 4, v zastoupení společnosti Kapsch TrafficCom Construction & Realization spol., IČ 27371522, Ke Štvanici č.p.656/3, 186 00 Praha 86, která je zastoupena Jiřím Masopustem, KORAS Trade, spol. s r.o., Soukenická č.p.877/9, 702 00 Ostrava 2, u MěÚ Bílovec, odboru výstavby, žádost o vydání rozhodnutí o umístění stavby „ELEKTRONICKÉ MÝTO - III. ETAPA, Trasa D47, km 135,00, bod č.201 – SO 402 Přípojka NN vč. Trafostanice – zemní kabelová přípojka NN pro napojení mýtné brány vč. trafostanice a venkovní přípojky VN“ na pozemku parc.č. 2218/245, (PK) č. 1529/1/d2 v kat. území Velké Albrechtice. Uvedeným dnem bylo zahájeno územní řízení.

Městský úřad Bílovec, odbor výstavby, jako stavební úřad příslušný podle § 13 odst. 1, písm. g) zákona č. 183/2006 Sb., o územním plánování a stavebním řádu (stavební zákon), v platném znění (dále jen "stavební zákon"), a jako místně příslušný stavební úřad dle ust. §11 zákona č. 500/2004 Sb., správní řád, ve znění pozdějších předpisů (dále jen "správní řád"), oznamuje podle § 87 odst.1 stavebního zákona zahájení územního řízení dotčeným orgánům a známým účastníkům řízení a současně nařizuje k projednání návrhu veřejné ústní jednání spojené s místním šetřením na den

#### **5. října 2009 (pondělí) v 9:00 hodin**

se schůzkou pozvaných na odboru výstavby, v kanceláři č.105.

#### **Poučení:**

Závazná stanoviska dotčených orgánů, námitky účastníků řízení a připomínky veřejnosti musí být, v souladu s ustanovením § 89 odst.1 stavebního zákona, uplatněny nejpozději při veřejném ústním jednání, jinak k nim nebude přihlédnuto.

K závazným stanoviskům a námitkám k věci, o kterých bylo rozhodnuto při vydání územního a nebo regulačního plánu, se v souladu s ustanovením § 89 odst.2 stavebního zákona, nepřihlíží.

Účastník ve svých námitkách uvede skutečnosti, které zakládají jeho postavení jako účastníka řízení a důvody podání námitek, k námitkám, které nesplňují uvedené požadavky, se nepřihlíží. Obec uplatňuje v územním řízení námitky k ochraně zájmů obce a zájmů občanů obce.



Osoba, která je účastníkem řízení podle § 85 odst.2 písm.a),b) a d), může uplatňovat námitky proti projednávanému záměru v rozsahu, jakým je její právo přímo dotčeno.

Osoba, která je účastníkem řízení podle § 85 odst.2 písm.c) může v územním řízení uplatňovat námitky, pokud je projednávaným záměrem dotčen veřejný zájem, jehož ochranou se podle zvláštního právního předpisu zabývá.

Účastníci územního řízení mají možnost podávat navrhované důkazy (v souladu s ustanovením § 36 odst.1 správního řádu) a mohou nahlížet do spisu (v souladu s ustanovením § 38 správního řádu), přede dnem konání ústního jednání a při ústním jednání. Mohou tak učinit v kanceláři č.105 Městského úřadu Bílovec, odboru výstavby, úřední dny: Pondělí a středa od 8.00 do 17.00 hod., v ostatních dnech po předchozí domluvě: ÚT a ČT od 8.00 do 14.00 hod., PÁ od 8.00 do 13.00 hod..

Stavební úřad současně sděluje v souladu s ustanovením § 36 odst.3 správního řádu, známým účastníkům územního řízení, že se před vydáním rozhodnutí mohou vyjádřit k jeho podkladům a to ve dnech 6.10.2009 a 7.10.2009 (mohou tak učinit na odboru výstavby Městského úřadu Bílovec, ÚT po předchozí domluvě od 8.00 do 14.00 hod. a ST od 8.00 do 17.00 hod.).

Nechá-li se některý z účastníků řízení zastupovat, předloží jeho zástupce při jednání písemnou plnou moc.

**Žadatel zajistí, v souladu s ustanovením § 87 odst.2 stavebního zákona, aby informace o jeho záměru a o tom, že podal žádost o vydání územního rozhodnutí, byla bezodkladně poté, co bylo nařízeno ústní jednání, vyvěšena na vhodném veřejně přístupném místě u pozemku, na němž se má záměr uskutečnit, a to do doby veřejného ústního jednání, Součástí informace je grafické vyjádření záměru, popřípadě jiný podklad, z něhož lze usuzovat na architektonickou a urbanistickou podobu záměru a jeho vliv na okolí. Obsahové náležitosti informace stanoví § 8 vyhlášky č.503/2006 Sb., o podrobnější úpravě územního řízení, veřejnoprávní smlouvy a územního opatření.**

Městský úřad Bílovec  
17. listopadu 411  
743 01 Bílovec 68

  
Pavlína Scholasterová  
oprávněná úřední osoba

Toto oznámení musí být vyvěšeno nejméně po dobu 15 dnů na úřední desce správního úřadu, který písemnost doručuje - MěÚ Bílovec, na úřední desce Obecního úřadu ve Velkých Albrechticích a v elektronické podobě.

Vyvěšeno dne 3.9.2009

**OBECNÍ ÚŘAD**  
742 91 Velké Albrechtice  
okres Nový Jičín

Sejmuto dne 18.9.2009

Razítko a podpis orgánu, který potvrzuje vyvěšení a sejmutí oznámení.

4/4/2009



**Příloha k oznámení:**

výkres situace

**Doručí se:**

*Účastníci územního řízení podle § 85 odst.1 stavebního zákona* - doporučeně do vlastních rukou  
Jiří Masopust KORAS Trade, spol. s r.o., Soukenická č.p.877/9, 702 00 Ostrava 2  
Obec Velké Albrechtice, 742 91 Velké Albrechtice

*Účastníci územního řízení podle § 85 odst.2 stavebního zákona* - doručeno veřejnou vyhláškou  
Pozemkový fond ČR, úz.prac.N.Jičín, Divadelní č.p.8, 741 01 Nový Jičín 1  
Správa silnic MSK, Suvorovova č.p.525, 742 42 Šenov u Nového Jičína  
ČEZ Distribuce, a.s., Teplická č.p.874/8, 405 02 Děčín 2

Dotčené orgány (doporučeně)

MěÚ Bílovec, odbor životního prostředí a územního plánování, 17.listopadu č.p.411/3, 743 01  
Bílovec 1  
Obecní úřad Velké Albrechtice, 742 91 Velké Albrechtice

Na vyvěšení

Městský úřad Bílovec, 17.listopadu 411, 743 01 Bílovec

Obecní úřad Velké Albrechtice (vyvěšení na úřední desce tohoto obecního úřadu je jen  
pořádkové)

spis



LEGENDA (MÝTNÁ BRÁNA):

- Stávající svodidlo
- Hranice pozemků
- Krajnice vozovky
- Osa portálu
- Terén

ZÁKLADNÍ VYTÝČOVACÍ BODY

SOUDRADNICOVÝ SYSTÉM JTSK			
Č.BODU	X JTSK	Y JTSK	
201-1	-485978.611	-1110583.084	
201-2	-485972.5216	-1110613.48	

LEGENDA INŽENÝRSKÝCH SÍTÍ :

- Terén
- Nadzemní vedení VN
- CYKY-J 4x10/KOPFLEX KF 09075 - Nová kabelová přípojka pro mýtnou bránu.
- optický kabel Telefonica O2

2218  
243

2218  
246

2218  
248

2218  
249

2218  
250

2218  
250

2218  
249

156,  
14

2218  
1539

MRT POD SILNICI

OLOMOUČ

2218  
245

1539  
9

2218  
247

1539  
10

1539  
1

1539  
13

1542  
3

1945/9

1460  
11



ŘEZ KABELOVOU TRASOU:

ŘEZ A-A':

M 1:20

volný terén

zázhoz

folie PVC

CYKY-J 4x10

KOPFLEX KF 09075 (75/61mm)

cca 200

800

Zemina

350

Uzemnění FeZn 30x4mm

Poznámka :

Soudradnicový systém JTSK

Výkopy systém Bolt po vykonání

ROZVODNÁ SOUSTAVA:

OCHRANA PŘED ÚRAZEM EL. PROUDEM: SAMOČINNÝM ODPOJENÍM OD ZDROJE V SÍTI TN

ZOOPROJEKČNÍ PROJEKTANT

VÝKONOVÁ

KONTROLA

KRAJ:

NÁZEV OBJEKTU:

INFRASTRUKTURA SYSTÉMU VÝKONOVÉHO

ZPOPLATNĚNÍ POZEMNÍCH KOMUNIKACÍ,

III. ETAPA

NÁZEV PŘÍLOHY:

SITUACE KABELOVÉ PŘÍPOJKY NN

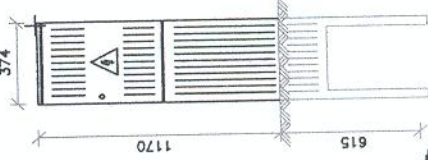
ARCH. ČÍS. PŘÍLOHY:

DUR 00 135,00

PARE:

TVAR PILÍŘŮ RE+R1:

(bez měřítka)



Přiz R1 betonové 1m 30 mýtnou bránou pod

osou 30m (přiz R1) cca 0,7m) bude pro

osou 30m (přiz R1) cca 0,7m) bude pro

osou 30m (přiz R1) cca 0,7m) bude pro

osou 30m (přiz R1) cca 0,7m) bude pro

osou 30m (přiz R1) cca 0,7m) bude pro

osou 30m (přiz R1) cca 0,7m) bude pro

osou 30m (přiz R1) cca 0,7m) bude pro

osou 30m (přiz R1) cca 0,7m) bude pro

osou 30m (přiz R1) cca 0,7m) bude pro

osou 30m (přiz R1) cca 0,7m) bude pro

osou 30m (přiz R1) cca 0,7m) bude pro

osou 30m (přiz R1) cca 0,7m) bude pro

osou 30m (přiz R1) cca 0,7m) bude pro

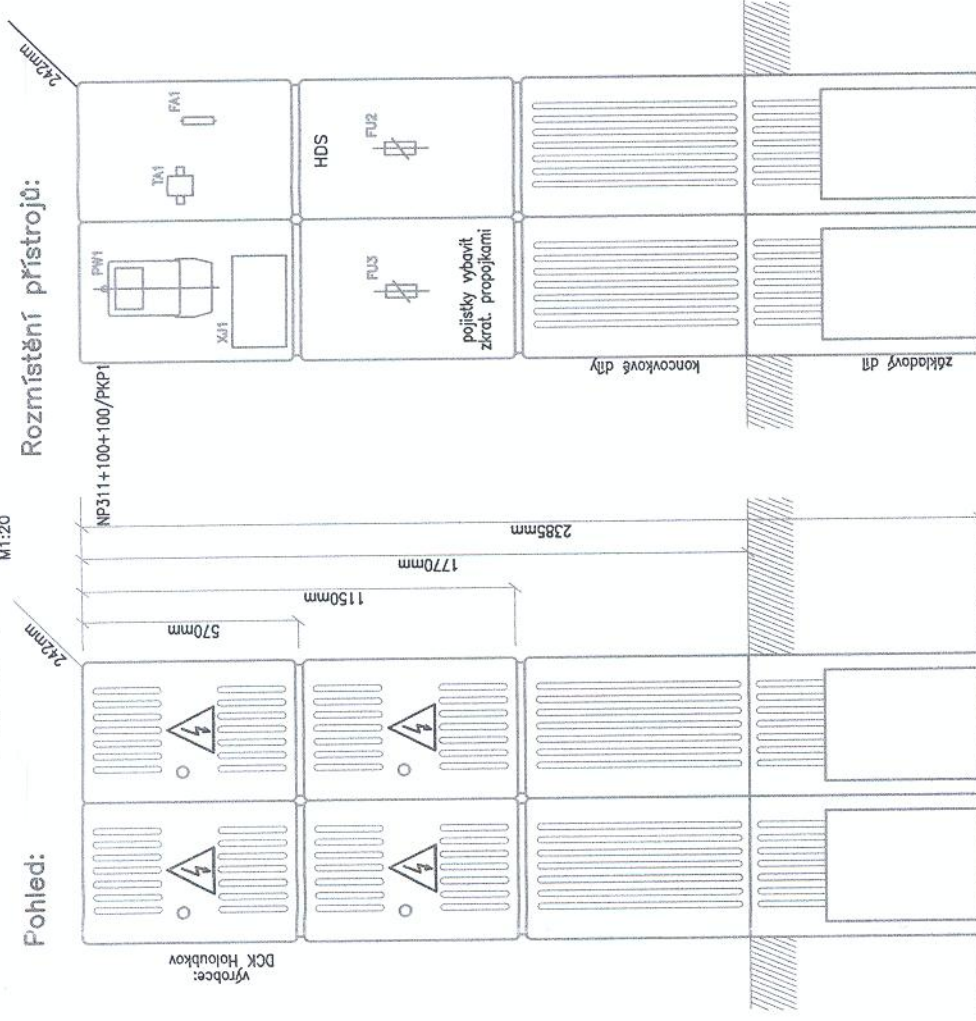
osou 30m (přiz R1) cca 0,7m) bude pro

osou 30m (přiz R1) cca 0,7m) bude pro

osou 30m (přiz R1) cca 0,7m) bude pro

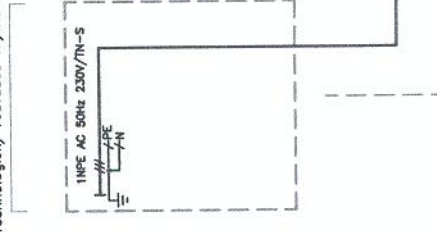


### Rozmístění přístrojů:

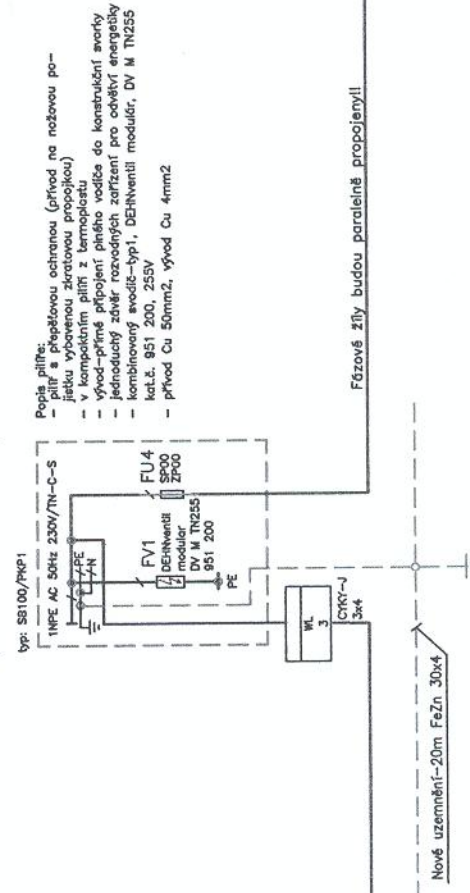


### SCHÉMA JIŠTĚNÍ:

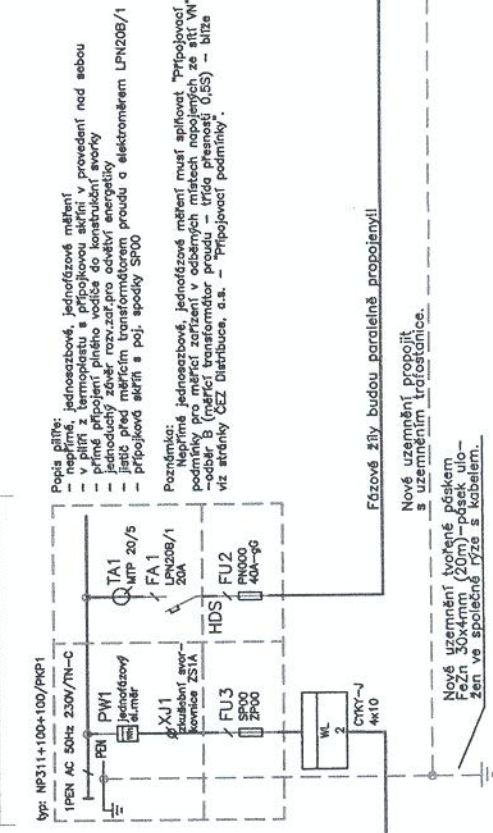
Technologický rozváděč myšné brány



Pilař s přípojkovou skříní s pře-  
pělovou ochranou u mýtné brány

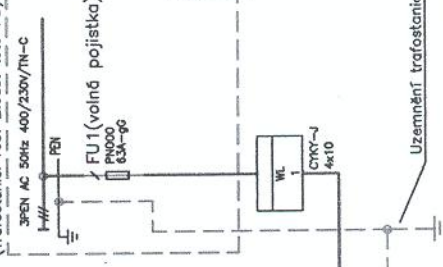


Piln s HDS a měřením instalovaný  
poblíž trafostanice:



Rozváděč nn nové  
trafostanice:

(Trafostanici řeší 2. část této PD)



Uzemnění trafostanice.

PARE:

ROZVODNÁ SOUSTAVA:

3PEN AC 50Hz, 400V/TN-C-S

**OCHRANA PŘED ÚRAZEM EL PROUDEM: SAMOČINNÝM ODPOJENÍM OD ZDROJE V SÍTI TN**

ZODPOVĚDNÝ PROJEKTANT		Jan Mrázek (L13/09)	VENDOR	
VYPRACOVAL		Jan Mrázek		
KRESLIL		Jan Mrázek		
KONTROLOVAL		Jan Mrázek		
KRAJ:	Moravskoslezský	00/M0: Velké Albrechtice	KÚ: Velké Albrechtice	
NÁZEV OBJEKTU:				
INFRASTRUKTURA SYSTÉMU VÝKONOVÉHO ZPOPLATNĚNÍ POZEMNÍCH KOMUNIKACÍ, III. ETAPA				
NÁZEV PŘÍLOHY:				
SCHÉMA NAPÁJENÍ				
ARCH. ČÍS. PŘÍLOHY:				
DUR 00 135,00				

POZNÁMKA:

- DOK Holoubkov je schopen sestavit výše uvedené skříně do dvou dnů od závazné objednávky (p.Milan Hejduk, vedoucí obchodního oddělení, mobil: 602 423 730, tel.: 371 751 411-2, fax: 371 751 413)
- V pilířích budou označeny kabely trvanlivými štitky s uvedeným druhem kabelu, počtem a průřezem žil a směrem vedení kabelu. Tyto údaje budou napsány nesmazatelným propisovačem na typové štitky z plastu. (Bližše - viz TZ.)