

Městský úřad Hranice, odbor stavební úřad
Pernštejnské náměstí 1, Hranice

Č.j.: OSU/26279/09-3
Vyřizuje: Ing. Naděžda Perutková
E-mail: nadezda.perutkova@mesto-hranice.cz
Telefon: 581 828 384

Hranice, dne: 13.11.2009

OBEČNÍ ÚŘAD BĚLOTÍN	Číslo dopis
DOŠLO: 19.11.2009	Zpracováno
Číslo jednací: 940	Ukl. znak

VEŘEJNÁ VYHLÁŠKA OZNÁMENÍ

O ZAHÁJENÍ ÚZEMNÍHO ŘÍZENÍ O UMÍSTĚNÍ STAVBY A POZVÁNÍ K VEŘEJNÉMU ÚSTNÍMU JEDNÁNÍ

Dne 20.10.2009 podal Obec Běloutín (IČ - 00301019), Běloutín 151, 753 64 Běloutín žádost o vydání územního rozhodnutí o umístění stavby:

- chodník v obci podél silnice I/47 (Pod Kostelem)

na pozemcích: pozemkové parcely parcelní číslo 1395/1 (ostatní plocha) a 1395/5 (ostatní plocha) v kat. území Běloutín.

Uvedeným dnem bylo zahájeno územní řízení o umístění stavby.

Odbor stavební úřad Městského úřadu Hranice, jako stavební úřad příslušný dle § 13 odst. 1 písm. f) zákona č. 183/2006 Sb., o územním plánování a stavebním řádu, ve znění pozdějších předpisů (dále jen "stavební zákon"), oznamuje v souladu s ustanovením § 87 odst. 1 stavebního zákona zahájení územního řízení o umístění stavby a současně nařizuje veřejné ústní jednání spojené s ohledáním na místě na den

22.12.2009 (úterý) v 9:00 hodin.

Místo konání: na stavební úřadě MěÚ Hranice, III. patro, v zasedací místnosti dveře č.426.

Do podkladů rozhodnutí mohou účastníci řízení nahlédnout u odboru stavebního úřadu Městského úřadu Hranice (návštěvní dny: pondělí, středa od 8:00 do 11:30 hod. a od 12:30 do 17:00 hod., jinak po předchozí telefonické dohodě) a při ústním jednání.

Závazná stanoviska dotčených orgánů, námítky účastníků řízení a připomínky veřejnosti musí být uplatněny nejpozději při veřejném ústním jednání, jinak se k nim nepřihlíží. K závazným stanoviskům a námítkám k věcem, o kterých bylo rozhodnuto při vydání územního nebo regulačního plánu, se nepřihlíží. Účastník řízení ve svých námítkách uvede skutečnosti, které zakládají jeho postavení jako účastníka řízení, a důvody podání námítek; k námítkám, které nesplňují uvedené požadavky, se nepřihlíží. Nechá-li se některý z účastníků řízení zastupovat, předloží jeho zástupce písemnou plnou moc.

Žadatel zajistí dle § 87 stavebního zákona, aby informace o jeho záměru a o tom, že podal žádost o vydání územního rozhodnutí, byla bezodkladně poté, co bylo nařízeno veřejné ústní jednání, vyvěšena na vhodném veřejně přístupném místě u stavby nebo pozemku, na nichž se má záměr uskutečnit, a to do doby veřejného ústního jednání. Součástí informace je i grafické vyjádření záměru, popřípadě jiný podklad, z něhož lze usuzovat na architektonickou a urbanistickou podobu záměru a na jeho vliv na okolí. Pokud žadatel uvedenou povinnost nesplní, stavební úřad nařídí opakované veřejné ústní jednání.

Účastník řízení nebo jeho zástupce je v souladu s ustanovením § 36 odst. 4 zákona č. 500/2004 Sb., správní řád, ve znění pozdějších předpisů (dále jen "správní řád") povinen předložit na výzvu oprávněné úřední osoby průkaz totožnosti. Průkazem totožnosti se rozumí doklad, který je veřejnou listinou, v němž je uvedeno jméno a příjmení, datum narození a místo trvalého pobytu, popřípadě bydliště mimo území České republiky a z něhož je patrná i podoba, popřípadě jiný údaj umožňující správnímu orgánu identifikovat osobu, která doklad předkládá, jako jeho oprávněného držitele. Případně je třeba dále předložit doklad opravňující k jednání za právnickou osobu.

Účastník řízení může podle § 14 odst. 2 správního řádu namítat podjatost úřední osoby, jakmile se o ní dozví. K námitce se nepřihlédne, pokud účastník řízení o důvodu vyloučení prokazatelně věděl, ale bez zbytečného odkladu námitku neuplatnil.

MĚSTSKÝ ÚŘAD
BRANICE

Ing.arch. Ladislav Patočka v.r.
vedoucí odboru stavební úřad

Za správnost vyhotovení: Ilona Peperníková

Ilona Peperníková

Tento dokument musí být vyvěšen na úřední desce po dobu 15 dnů. 15. den je posledním dnem oznámení.

Datum vyvěšení: 14.11.2009

Datum sejmutí: 4.12.2009

Současně úřad pro vyvěšení a podání zprávy o vyvěšení potvrzuje, že tato písemnost byla zveřejněna způsobem umožňujícím dálkový přístup, podle věty druhé § 25 odst. 2 zákona 500/2004 Sb. (správní řád).

Ilona Peperníková
.....
Podpis oprávněné osoby, potvrzující vyvěšení
Razítko:



Ing. arch. Ladislav Patočka
.....
Podpis oprávněné osoby, potvrzující sejmutí
Razítko:



Rozdělovník

Žadatel

Doručení jednotlivě:

Obec Běloutín, Běloutín 151, 753 64 Běloutín

Doručení veřejnou vyhláškou:

- ostatní účastníci řízení:

Ředitelství silnic a dálnic ČR, správa Olomouc, Wolkerova 24a, 779 11 Olomouc

Ředitelství silnic a dálnic ČR, správa Brno, Šumavská 525/33, 612 00 Brno 12

ČEZ Distribuce, a.s., Teplická 874/8, 405 02 Děčín 2

Správa silnic Olomouckého kraje, příspěvková organizace, Středisko údržby Jih, Kostelecká 55, 796 56 Prostějov

Úřad pro zastupování státu ve věcech majetkových, Rašínovo nábřeží 390/42, Nové Město, 128 00 Praha

RWE Distribuční služby, s.r.o., Plynárenská 499/1, 657 57 Brno

TELEFONICA 02, 1. máje 3, Mariánské Hory, 709 05 Ostrava 9
dále pak vlastníci sousedních pozemků k pozemkům parc.č.1395/1 a 1395/5 od pozemku parc.č.72 k u
Bělotín směrem od Hranic po pozemek parc.č.132 směr Odry po pravé straně

Úřady pro vyvěšení a podání zprávy o datu vyvěšení a sejmutí (doručení jednotlivě)

Městský úřad Hranice, odbor vnitřních věcí, Pernštejnské náměstí 1, Hranice I-Město, 753 37
Hranice I
Obecní úřad Bělotín, Bělotín 151, 753 64 Bělotín

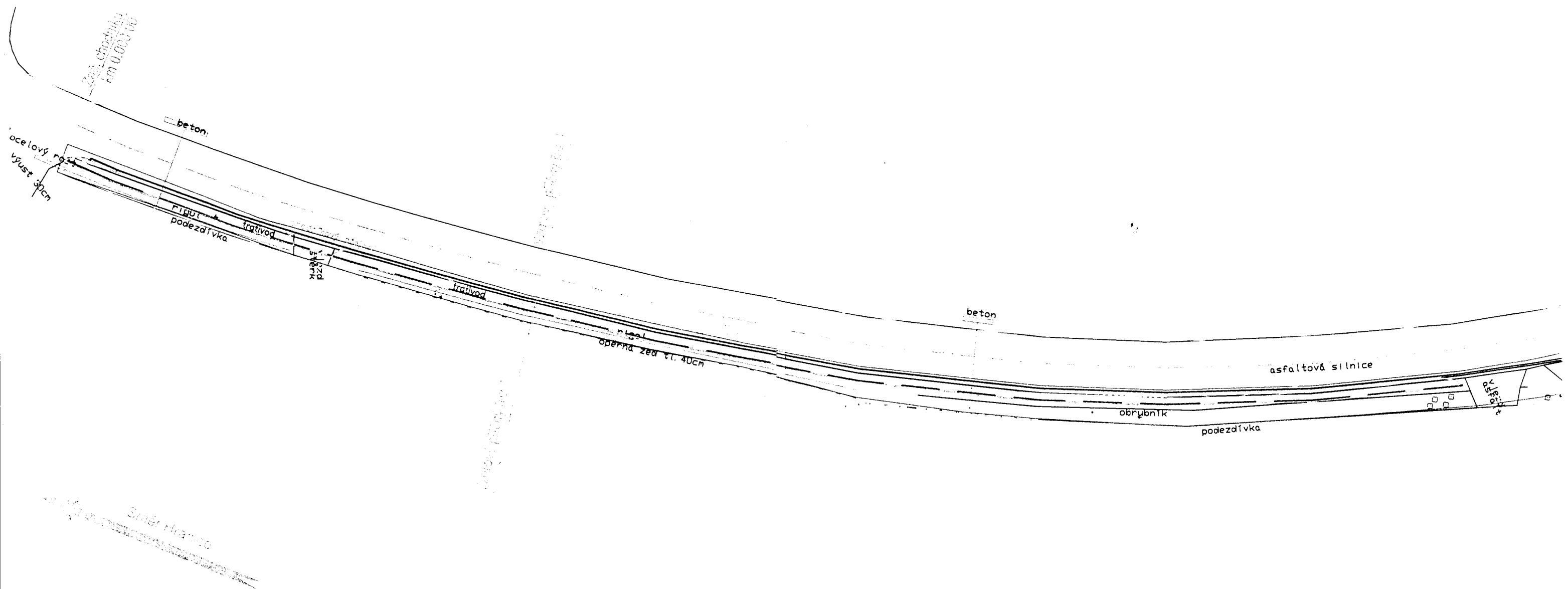
Dotčené orgány (doručení jednotlivě)

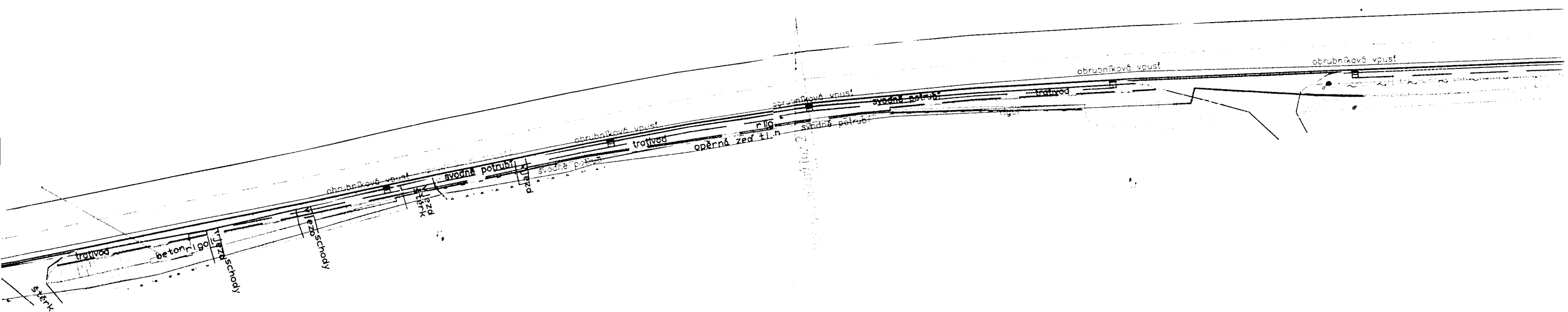
Krajský úřad Olomouckého kraje, odbor dopravy a silničního hospodářství, Jeremenkova 40a, 779
11 Olomouc
Obecní úřad Bělotín, Bělotín 151, 753 64 Bělotín
Městský úřad Hranice, odbor dopravy, Pernštejnské náměstí 1, Hranice I-Město, 753 37 Hranice I
Městský úřad Hranice, odbor životního prostředí, Pernštejnské náměstí 1, Hranice I-Město, 753 37
Hranice

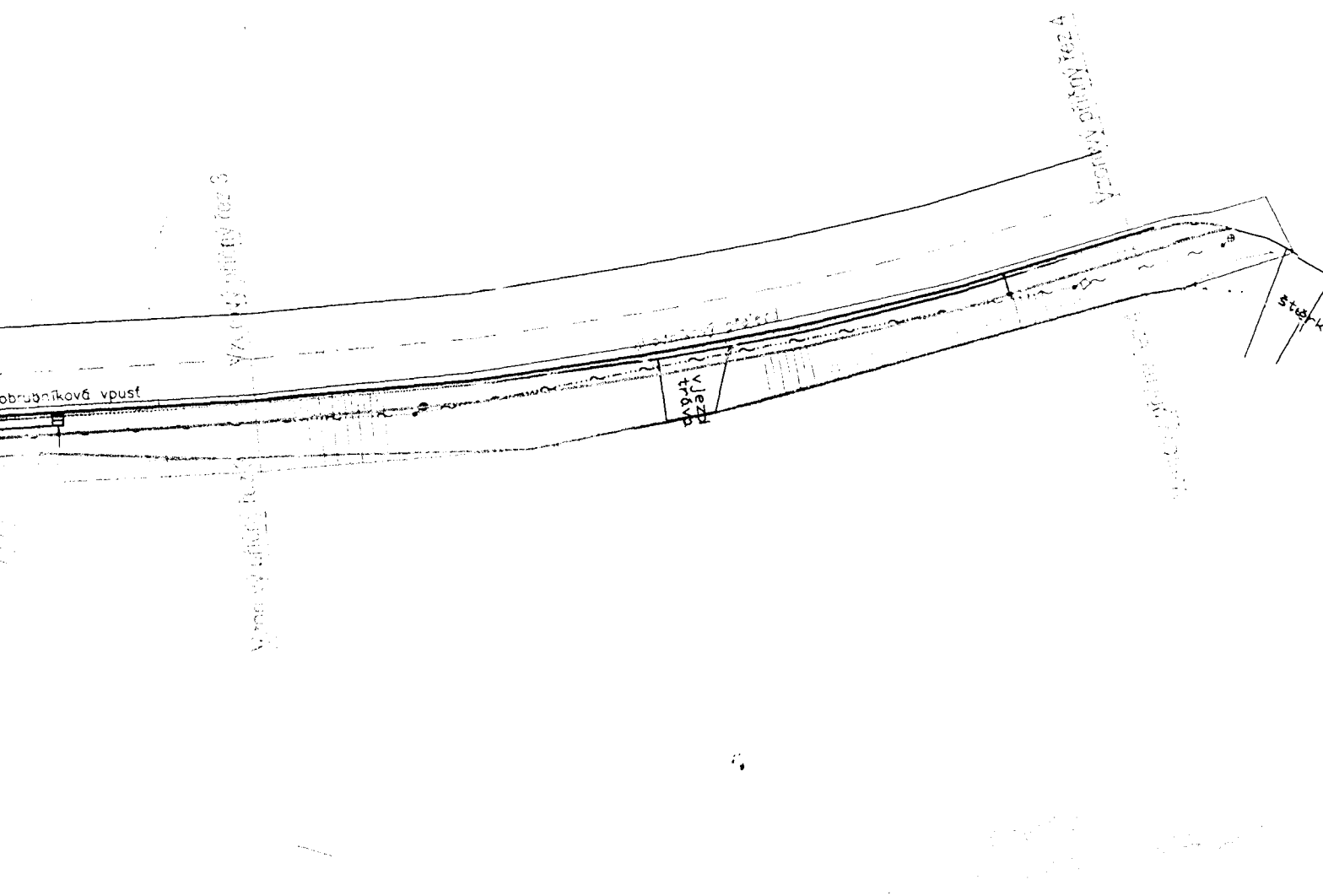
Přílohy

Situace umísťované stavby

1





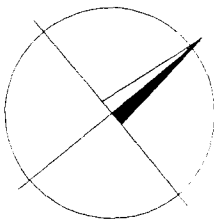


Legenda:

- Osa komunikace
- Hrana chodníku
- Hranice stavby
- Plocha chodníku
- Vodorovné značení
- Povrchové odvodnění (rigol, žlab)
- Podpovrchové odvodnění (trativod, zatrubnění)
- Rozhraní zpevněné a nezpevněné plochy (beton, štěr, apod.)
- Hrana svahu, šrafování terénu
- Plot drátěný
- Plot dřevěný
- Hrana komunikace, chodníku
- Propustek-průběh
- Vjezd, vstup na oplocený pozemek
- Sdělovací vedení bez rozlišení
- Opěrná zeď
- Odvodňovací žlaby stávající (rigoyl)
- Živý plot
- Nová vpust'
- Bod PBPP, měřický bod
- Venkovní osvětlení na stožáru
- Vstupní šachta do podzemního vedení bez rozlišení
- Mezník (kamenný hranol)
- Jednotlivý strom
- Rozhlasový reproduktor na stožáru
- Odfukovací trubka (plyn)
- Vpust'

Legenda sítí

- ČEZ
- Telefonic
- RWE



VÝŠKOVÝ SYSTÉM: B.p.v.

SOUŘADNICOVÝ SYSTÉM: S-JTSK

ODPOV.PROJEKTANT ZAKÁZKY	ING. RADOVAN KOMÍNEK			
ODPOV.PROJEKTANT SO, PS	ING. RADEK HYBNER			
NAVRHL, VYPRACOVAL	ING. RADEK HYBNER			
KRESLIL, PSAL	ING. RADEK HYBNER			
KONTROLOVAL	ING. RADOVAN KOMÍNEK			
KRAJ OLOMOUCKÝ	OBEC BĚLOTÍN	STUPEŇ	DUR	
INVESTOR OBEC BĚLOTÍN		DATUM	08/2009	
AKCE		MĚŘITKO	1:500	
CHODNÍK V OBCI PODÉL SILNICE I/47 (POD KOSTELEM)		FORMÁT	6xA4	
		ZAK.ČÍSLO	09020	
		ČÁST DOKUMENTACE	B	
VÝKRES		ČÍS.SOUPRAVY	ČÍS.PŘÍLOHY	
SITUACE			2	